

Załącznik nr 1 do Uchwały nr ....



RADY GMINY ŁABOWA

z dnia .....



GMINNY PROGRAM REWITALIZACJI

GMINY ŁABOWA

NA LATA 2024-2030

---

Łabowa, 2024 rok

## Spis treści

|   |     |
|---|-----|
| WSTĘP.....  | 3   |
| 1. Struktura Gminnego Programu Rewitalizacji.....   | 4   |
| 1.1. Okres realizacji.....  | 6   |
| 1.2. Konsultacje społeczne.....   | 7   |
| 1.2.1. Przedmiot konsultacji społecznych.....   | 7   |
| 1.2.2. Podstawa prawna i termin konsultacji.....  | 7   |
| 1.2.3. Forma i tryb konsultacji społecznych.....  | 8   |
| 1.2.4. Opis przebiegu konsultacji społecznych.....  | 8   |
| 1.2.5. Wyniki i wnioski badania ankietowego.....  | 9   |
| 1.2.6. Podsumowanie przeprowadzonych konsultacji społecznych.....   | 13  |
| 1.3. Wskaźniki i uzasadnienie wyboru obszaru wsparcia.....  | 14  |
| 1.4. Metodologia opracowania.....   | 14  |
| 2. Powiązanie programu z dokumentami strategicznymi, planistycznymi dotyczącymi gminy                               | 18  |
| 2.1. Programy krajowe.....  | 18  |
| 2.2. Programy regionalne i subregionalne.....   | 21  |
| 2.3. Programy lokalne.....  | 31  |
| 3. Założenia Gminnego Programu Rewitalizacji.....   | 32  |
| 3.1. Metodologia wyznaczenia obszaru zdegradowanego i obszaru rewitalizacji.....                                    | 34  |
| 3.1.1. Wybór obszarów zdegradowanych oraz obszarów rewitalizacji wraz z uzasadnieniem.....                          | 42  |
| 3.2. Pogłębiona analiza obszaru rewitalizacji.....  | 44  |
| 3.3. Wizja oraz cele rewitalizacji.....   | 55  |
| 3.4. Charakterystyka obszarów rewitalizacji.....  | 61  |
| 3.5. Zestawienie projektów /karty projektów/.....   | 79  |
| 3.5.1. Projekty inwestycyjne główne.....  | 79  |
| 3.5.2. Projekty uzupełniające.....  | 100 |
| 3.6. Komplementarność projektów.....  | 118 |
| 3.7. Specjalna Strefa Rewitalizacji.....  | 120 |
| 3.8. Oczekiwane wskaźniki realizacji Gminnego programu rewitalizacji.....   | 121 |
| 3.9. Wpływ projektów podstawowych na zniwelowanie problemów społeczno-gospodarczych w obszarze rewitalizowanym..... | 122 |
| 3.10. Źródła finansowania.....  | 132 |
| 4. System wdrażania Gminnego Programu Rewitalizacji.....  | 138 |
| 4.1. Plan finansowy rewitalizacji na lata 2016 – 2030.....  | 138 |

|  |     |
|--|-----|
| 5. System Monitoringu i oceny oraz modyfikacji Programu .....                          | 147 |
| 5.1. System wdrażania programu.....  | 147 |
| 5.2. Ewaluacja i monitorowanie Gminnego Programu Rewitalizacji .....                   | 150 |
| 5.3. Ocena oddziaływania na środowisko Gminnego Programu Rewitalizacji. ....           | 152 |
| 5.4. System wprowadzania zmian w programie rewitalizacji /procedury uaktualniania. ... | 153 |
| <br>   |     |
| Spis Tabel .....   | 154 |
| Spis Wykresów.....   | 155 |
| Spis Map .....   | 155 |

## WSTĘP

Rewitalizacja to kompleksowy, zintegrowany oraz rozłożony w czasie proces, inicjowany zazwyczaj przez samorząd terytorialny. Przy pomocy działań własnych samorządu, a także współpracujących grup przedsiębiorców, organizacji pozarządowych, stowarzyszeń czy instytucji kultury ma na celu poprawę sytuacji w sferze przestrzennej, społecznej i gospodarczej na wyznaczonych obszarach gminy, określanych jako zdegradowane. Obszary te wyznacza się za pomocą analizy wskaźnikowej, w której wartości wskaźników dla obszaru porównuje się z wartościami wskaźników dla całej gminy.

Rewitalizacja zakłada optymalne wykorzystanie specyficznych uwarunkowań danego obszaru oraz wzmacnianie jego lokalnych potencjałów (w tym także kulturowych) i jest procesem wieloletnim, prowadzonym przez interesariuszy tego procesu (m.in. przedsiębiorców, organizacje pozarządowe, właścicieli nieruchomości, organy władzy publicznej, etc.), w tym przede wszystkim we współpracy z lokalną społecznością. Działania służące wspieraniu procesów rewitalizacji prowadzone są w sposób spójny: wewnątrz (poszczególne działania pomiędzy sobą) oraz zewnątrz (z lokalnymi politykami sektorowymi, np. transportową, energetyczną, celami i kierunkami wynikającymi z dokumentów strategicznych i planistycznych<sup>1</sup>. Program rewitalizacji jest inicjowany, opracowany i uchwalony przez radę gminy, na podstawie art. 18 ust. 2 pkt. 6 ustawy z dnia 8 marca 1990 r. o samorządzie gminnym (tekst jednolity Dz. U. z 2024 r. poz. 1465) oraz na podstawie ustawy z dnia 9 października 2015 r. o rewitalizacji (Dz.U. z 2024 r. poz. 278). Przygotowanie, koordynowanie i tworzenie warunków do prowadzenia rewitalizacji, a także jej prowadzenie w zakresie właściwości gminy, stanowią jej zadania własne. Rada gminy, z inicjatywy własnej, na wniosek wójta, burmistrza albo prezydenta miasta, podejmuje uchwałę o przystąpieniu do sporządzenia gminnego programu rewitalizacji. W art. 15 ustawy o rewitalizacji określono opisy przedsięwzięć jakie powinien zawierać program rewitalizacji. Jest to wieloletni program działań w sferze społecznej oraz gospodarczej lub przestrzenno-funkcjonalnej lub technicznej lub środowiskowej, zmierzający do wyprowadzenia obszarów rewitalizacji ze stanu kryzysowego oraz stworzenia warunków do ich zrównoważonego rozwoju, stanowiący narzędzie planowania, koordynowania i integrowania różnorodnych aktywności w ramach rewitalizacji<sup>2</sup>.

W wyniku przeprowadzonych analiz, na terenie Gminy Łabowa wytyczono pięć obszarów zdegradowanych: Sołectwo Czaczów, Sołectwo Kotów, Sołectwo Krzyżówka, Sołectwo Nowa Wieś, Sołectwo Maciejowa. Jako uzupełnienie do obszaru rewitalizacji w m. Łosie zaplanowano realizację kluczowej inwestycji oddziaływującej na obszar rewitalizacji. We współpracy z lokalnymi partnerami, takimi jak np.: członkowie OSP ,OPS, organizacje pozarządowe czy gminny ośrodek kultury zaplanowano szereg działań, mających wyprowadzić obszary z sytuacji

---

<sup>1</sup> Wytyczne w zakresie rewitalizacji w programach rewitalizacji na lata 2014-2020, Minister Infrastruktury i Rozwoju, Warszawa 2016.

<sup>2</sup> Tamże

kryzysowej. Planując działania podejmowane na obszarze zwrócono szczególną uwagę na aktywizację społeczną, kulturalną i ruchową mieszkańców, budowanie poczucia tożsamości lokalnej, a także poprawę bezpieczeństwa i warunków życia mieszkańców gminy. Ponadto przewidziane są inwestycje w infrastrukturę drogową oraz zagospodarowanie terenów na cele turystyczno-rekreacyjne.

Rewitalizacja Gminy Łabowa skupia się na obszarach:

- a. **gospodarczym** - nowe miejsca pracy oraz warunkowanie powstawania nowych podmiotów gospodarczych, rozpowszechnianie i ułatwianie aktywności gospodarczej;
- b. **społecznym**- działania koncentrujące się na zapobieganiu patologiom i wykluczeniu społecznemu (marginalizacji, bezrobociu, ubóstwu) oraz mające na celu wzrost poziomu integracji mieszkańców gminy;
- c. **przestrzenno-funkcjonalnym** - w zakresie niewystarczającego wyposażenia w infrastrukturę techniczną i społeczną, w tym: zaplanowano inwestycje w zakresie budowy elementów małej infrastruktury rekreacyjnej, zagospodarowania obszarów stanowiących miejsca rozrywki i integracji dla mieszkańców;
- d. **technicznym** - zły stan techniczny obiektów użyteczności publicznej, brak funkcjonowania rozwiązań technicznych umożliwiających efektywne korzystanie z obiektów budowlanych, w szczególności w zakresie energooszczędności i ochrony środowiska;
- e. **środowiskowym** – zagrożenia osuwiskowe i zanieczyszczenia powietrza.

Dzięki wdrożeniu Gminnego Programu Rewitalizacji (zwanym dalej GPR) zwiększy się atrakcyjność gospodarcza Gminy Łabowa, a co za tym idzie stworzona zostanie szansa do tworzenia nowych podmiotów gospodarczych oraz miejsc pracy. Ponadto wdrożenie działań zaplanowanych w GPR pozwoli na rozwój kulturalno-społeczny gminy, a co za tym idzie na przeciwdziałanie wykluczeniu kulturalnemu mieszkańców gminy.

Objęcie danego obszaru GPR będzie stanowiło podstawę do ubiegania się o dofinansowanie poszczególnych przedsięwzięć w ramach funduszy zewnętrznych w tym środków Unii Europejskiej.

## 1. Struktura Gminnego Programu Rewitalizacji

W wyniku przeprowadzonych analiz i konsultacji społecznych wyłoniono obszary, w których zaplanowano potrzebę realizacji działań rewitalizacyjnych.

Działania zaplanowane do realizacji w GPR przyczynią się do odnowy zarówno struktur społecznych jak i gospodarczych w gminie. Realizacja założonych projektów o charakterze infrastrukturalnym i nieinfrastrukturalnym realizowanych przez gminę oraz innych partnerów procesu rewitalizacji pozwoli na osiągnięcie synergii efektów przedsięwzięć rewitalizacyjnych. Będzie to możliwe dzięki strategicznemu podejściu do realizacji przedsięwzięć rewitalizacyjnych, a także objęcie wsparciem projektów komplementarnych realizowanych przez kilka podmiotów. Wyznaczone cele rewitalizacji wynikają ze zdiagnozowanych problemów, które skumulowały się na obszarze gminy. Ich realizacja wpłynie na rozwiązanie

lub zminimalizowanie najistotniejszych problemów gminy oraz przyczyni się do wzrostu jej atrakcyjności w ocenie inwestorów, turystów a przede wszystkim mieszkańców.

Gminny Program Rewitalizacji dla Gminy Łabowa na lata 2024-2030 został opracowany zgodnie z zapisami „Zasady realizacji instrumentów terytorialnych w Polsce w perspektywie finansowej UE na lata 2021-2027” Minister Funduszy i Polityki Regionalnej z dnia 24 sierpnia 20123r. oraz z zapisami: ustawy z dnia 20 lutego 2024 r. o rewitalizacji (Dz. U. 2024r., poz. 278); Regulaminu prowadzenia Wykazu programów rewitalizacji gmin województwa małopolskiego stanowiących Strategie IIT na lata 2021 - 2027 (wprowadzonego uchwałą nr 23/24 Zarządu Województwa Małopolskiego z dnia 9 stycznia 2024 r.). Następnie, w trybie art. 22 ust. 1 ustawy o rewitalizacji oraz na podstawie **UCHWAŁY NR II/20/2024 RADY GMINY ŁABOWA z dnia 27 maja 2024 r. w sprawie przystąpienia do sporządzenia aktualizacji Gminnego Programu Rewitalizacji Gminy Łabowa na lata 2016-2022- aktualizacja 2030**, w roku 2024 sporządzono ocenę aktualności i stopnia realizacji GPRu. Z zapisów Raportu z oceny aktualności i stopnia realizacji Gminnego Programu Rewitalizacji Gminy Łabowa wynika, iż:

- I. Znaczna część przedsięwzięć została już zrealizowana.
- II. Niezbędna jest aktualizacja listy projektów i przedsięwzięć oraz wyznaczenie nowych terenów do rewitalizacji.

Stwierdzono, również, że program w znacznej części wyczerpuje zdiagnozowane potrzeby infrastrukturalne mieszkańców. Przedsięwzięcia te zostały zakończone i osiągnęły zakładane cele oraz wskaźniki. W związku z powyższym koniecznym stało się opracowanie nowego Gminnego Programu Rewitalizacji, wyznaczenia nowych obszarów, zadań i przedsięwzięć oraz modyfikacji tych niezrealizowanych. Nowe zadania inwestycyjne będą również narzędziem wspomagającym dalsze zmiany społeczne.

Ponadto, w celu identyfikacji i analizy problemów dotyczących gminy Łabowa, przeprowadzono diagnozę problemów występujących na tym obszarze w sferze: przestrzenno - funkcjonalnej, technicznej, środowiskowej, gospodarczej oraz w społecznej. Zgodnie z Uchwałą nr XI/64/2024 z dnia 27 listopada 2024 roku wyznaczono obszar zdegradowany oraz obszar rewitalizacji na podstawie opracowanej Diagnozy. Dokument został opracowany na podstawie danych dostępnych na dzień 31.12.2023 r. lub dane z roku 2024 i przygotowany zgodnie z załącznikiem nr 2. “Standardy dostępności dla polityki spójności 2021-2027”. Struktura diagnozy jest zgodna z dyspozycjami zawartymi w Ustawie z dnia 9 października 2015 r. o rewitalizacji (Dz. U. 2015 poz. 1777 z późn. zm.).

W diagnozie zidentyfikowano problemy w sferze: przestrzenno - funkcjonalnej, technicznej, środowiskowej, gospodarczej oraz w społecznej. Wyznaczają one jednocześnie kierunki zmian w:

- obszarze rewitalizacji, który wymaga aktualizacji i pogłębionej analizy,
- działaniach rewitalizacyjnych, wymagających uwagi w związku ze zmianami społeczno-gospodarczymi.

### 1.1. Okres realizacji

Ramy czasowe Gminnego Programu Rewitalizacji dla Gminy Łabowa zostały określone na podstawie okresów programowania i budżetowania funduszy z Unii Europejskiej na lata 2021-2027 a także dostęp do funduszy krajowych i europejskich. W ramach programu przewiduje się przeprowadzenie działań naprawczych w latach 2024 – 2030 w układzie krocącym z możliwością zmian, zarówno pod względem terminów realizacji poszczególnych zadań jak i merytorycznym, tj. poszerzenia zakresu planowanych zadań pod warunkiem utrzymania ich w obszarze planowanej rewitalizacji oraz zmian budżetów.

Harmonogram działań w zakresie tworzenia Gminnego Programu Rewitalizacji przedstawia Tabela 1.

**Tabela 1. Harmonogram działań w zakresie tworzenia Gminnego Programu Rewitalizacji**

| <b>Działania</b>  | <b>Termin</b>                        |
|---|--------------------------------------|
| UCHWAŁA NR II/20/2024 RADY GMINY ŁABOWA z dnia 27 maja 2024 r. w sprawie przystąpienia do sporządzenia aktualizacji Gminnego Programu Rewitalizacji Gminy Łabowa na lata 2016-2022- aktualizacja 2030   | 27 maja 2024 r.                      |
| ZARZĄDZENIE NR 198/2024 WÓJTA GMINY ŁABOWA z dnia 2 października 2024 r. w sprawie przeprowadzenia konsultacji społecznych dotyczących projektu uchwały Rady Gminy Łabowa w sprawie wyznaczenia obszaru zdegradowanego i obszaru rewitalizacji Gminy Łabowa   | 02.10. 2024 r                        |
| Uchwała nr X/58/2024 Rady Gminy Łabowa z dnia 13 listopada 2024 r., w sprawie przystąpienia do sporządzenia Gminnego Programu Rewitalizacji Gminy Łabowa na lata 2024-2030  | 13.11.2024r.                         |
| Ogłoszenie o konsultacjach społecznych dotyczących projektu uchwały Rady Gminy Łabowa w sprawie wyznaczenia obszaru zdegradowanego i obszaru rewitalizacji dla Gminy Łabowa. Informacja i rozpowszechnianie w mediach- strona www Urzędu Gminy, tablica informacyjna w Urzędzie Gminy odnośnie rozpoczęcia prac nad Programem Rewitalizacji. Konsultacje społeczne założeń do programu rewitalizacji. Gromadzenie ankiet konsultacyjnych. | od 03.10.2024 r.<br>do 15.11.2024 r. |
| Ogłoszenie o konsultacjach społecznych dotyczących wyznaczeniu obszaru zdegradowanego i obszaru rewitalizacji na obszarze Gminy Łabowa  | od 03.10 - 08.11.2024 r.             |
| Ogłoszenie o zbieraniu propozycji przedsięwzięć rewitalizacyjnych Gminy Łabowa w związku z przystąpieniem do sporządzenia Gminnego Programu Rewitalizacji Gminy Łabowa na lata 2024-2030 Wójt Gminy Łabowa dotyczące możliwości zgłaszania propozycji przedsięwzięć rewitalizacyjnych.  | 04.11.2024                           |
| Gromadzenie kart projektów  | listopad 2024 r.                     |
| Uchwała RADY GMINY ŁABOWA z dnia 27 listopada 2024 r. w sprawie wyznaczenia obszaru zdegradowanego i obszaru rewitalizacji dla Gminy Łabowa   | 27.11.2024                           |
| Opracowywanie Gminnego Programu Rewitalizacji   | październik- grudzień<br>2024 r.     |
| Konsultacje społeczne Projektu GPR; Konsultacje społeczne Gminnego Programu Rewitalizacji dla Gminy Łabowa na lata 2024-2030 wraz ze zbieraniem uwag do Programu oraz zgłaszaniem nowych przedsięwzięć  | grudzień 2024 r.-<br>styczeń 2025 r. |

|   |  |
|---|--|
| Przyjęcie GPR na sesji Rady Gminy; Uchwalenie przez Radę Gminy Łabowa zmiany Gminnego Programu Rewitalizacji dla Gminy Łabowa na lata 2024–2030 | styczeń 2025 r.                                  |
| Konsultacje społeczne projektu uchwały w sprawie zasad powoływania Komitetu Rewitalizacji i ustanowienia jego regulaminu                        | grudzień 2024                                    |
| Ocena Gminnego Programu Rewitalizacji Gminy Łabowa na lata 2024-2030 wraz z akceptacją przez Komitet Rewitalizacji                              | od zatwierdzenia Gminnego Programu Rewitalizacji |
| Monitoring wdrażania GPR  | od zatwierdzenia Gminnego Programu Rewitalizacji |

Źródło: opracowanie własne.

## 1.2. Konsultacje społeczne

### 1.2.1. Przedmiot konsultacji społecznych

Zgodnie z przepisami, mieszkańców poinformowano stosownym Obwieszczeniem z dnia 03.10.2024 r. o konsultacjach społecznych, gdzie wskazano miejsce, czas oraz przebieg spotkania. Przeprowadzenie konsultacji społecznych miało na celu zebrania uwag, opinii i propozycji dotyczących wyznaczenia obszaru zdegradowanego oraz rewitalizacji na podstawie analizy koncentracji negatywnych zjawisk ze sfery społecznej oraz uzupełniająco ze sfery gospodarczej, środowiskowej, przestrzenno-funkcjonalnej, a także technicznej. Elementem konsultacji był dokument „Wyznaczenie obszaru zdegradowanego i obszaru rewitalizacji dla Gminy Łabowa”, gdzie przeanalizowano cały obszar gminy i uzasadniono wybór obszarów zdegradowanego i rewitalizacji. Dokument był ogólnie dostępny na terenie Urzędu Gminy jak również na stronach internetowych Urzędu.

Uczestnicy zapoznali się z zapisami projektu Gminnego Programu Rewitalizacji dla Gminy Łabowa na lata 2024-2030. Przedstawione zostały propozycje obszarów objętych rewitalizacją i zadań, które mogą być zrealizowane na wyznaczonym obszarze zdegradowanym. Udostępniono również formularz uwag do projektu gminnego programu rewitalizacji, który zawierał niezbędne elementy: dane osoby zgłaszającej, miejsce na wskazanie uwag do projektu, propozycje alternatywnych zmian w projekcie, wraz z uzasadnieniem, czy propozycje przedsięwzięć do umieszczenia w gminnym programie rewitalizacji.

Osoby obecne na konsultacjach zgodziły się z zaproponowanym obszarem objętym rewitalizacji i nie zgłosili sprzeciwu ani uwag na temat projektowanego dokumentu.

### 1.2.2. Podstawa prawna i termin konsultacji

Konsultacje społeczne przeprowadzono na podstawie art. 11 ust. 3 w związku z art. 6 ustawy z dnia 9 października 2015 r. o rewitalizacji (t.j. Dz.U. z 2024 r. poz. 278) oraz ogłoszenia Wójta Gminy Łabowa o przeprowadzeniu konsultacji społecznych dotyczących projektu uchwały Rady Gminy Łabowa w sprawie wyznaczenia obszaru zdegradowanego i obszaru



rewitalizacji dla Gminy Łabowa. Konsultacje miały charakter otwarty dla wszystkich podmiotów i zainteresowanych. Konsultacje odbyły się w dniach od 03.10.2024 do 15.11.2024 roku.

### **1.2.3. Forma i tryb konsultacji społecznych**

Konsultacje prowadzone były w formie:

- Zbierania uwag w postaci papierowej na udostępnionym formularzu. Uwagi na formularzu mogły być składane w Urzędzie Gminy Łabowa od poniedziałku do piątku w godzinach pracy Urzędu.
- Zbierania uwag, propozycji i opinii w wersji papierowej i elektronicznej z wykorzystaniem formularza konsultacyjnego udostępnionego na stronie internetowej Urzędu Gminy Łabowa:
  - formularz\_konsultacyjny\_uchwala\_ws\_wyznaczenia\_oz\_i\_or\_1.docx
  - Zbierania uwag ustnych w Urzędzie Gminy Łabowa, od poniedziałku do piątku w godzinach pracy Urzędu- osoba do kontaktu Pani Małgorzata Kotlarska.
  - Telefonicznych dyżurów ekspertów w godz.: 9:00 – 17:00 pod numerem telefonu 509 792 610.
  - Otwartych spotkań konsultacyjnych, które odbyły się w trakcie trwania konsultacji projektu uchwały.
- Załącznikiem do ogłoszenia była mapa wyznaczająca obszar zdegradowany i obszar podlegający rewitalizacji wraz z uzasadnieniem i formularz konsultacyjny.

### **1.2.4. Opis przebiegu konsultacji społecznych**

W procesie konsultacji społecznych dotyczących wyznaczenia obszaru zdegradowanego i obszaru rewitalizacji dla Gminy Łabowa, uwagi, propozycje i opinie mieszkańców były zbierane w wersji papierowej oraz elektronicznej za pomocą formularza konsultacyjnego udostępnionego na stronie internetowej [www.labowa.pl](http://www.labowa.pl) od 03.10.2024 r. do 15.11.2024 r. W tym okresie nie wpłynęły żadne uwagi w wersji papierowej czy elektronicznej, mające wpływ na wskazany obszar zdegradowany i obszar rewitalizacji.

W wyznaczonym okresie trwania konsultacji społecznych tj. w dniu 23 października 2024 r. o godz. 16 oraz 29 października 2024 r. o godz. 16 w sali narad Urzędu Gminy Łabowa odbyły się spotkania konsultacyjne. W trakcie spotkań konsultacyjnych przedstawiono i omówiono między innymi następujące kwestie:

- przedstawiono wyznaczony obszar rewitalizacji,
- przedstawiono zidentyfikowane potrzeby i problemy na obszarze rewitalizacji,
- omówiono potencjał obszaru rewitalizacji,
- przedstawiono wizję i cele rewitalizacji,
- w trakcie spotkania omówiono projekty podstawowe i uzupełniające,

- omówiono udział interesariuszy we wdrażaniu i ewaluacji GPR.

Obecni mieszkańcy i inni interesariusze mieli możliwość zgłaszania uwag do projektu Uchwały Rady Gminy Łabowa w sprawie wyznaczenia obszaru zdegradowanego i obszaru rewitalizacji Gminy Łabowa . W trakcie konsultacji społecznych nie zgłoszono żadnych uwag ustnych dotyczących wyznaczonego obszaru.

Podczas spotkań uczestnicy zapoznali się z zapisami projektu Gminnego Programu Rewitalizacji dla Gminy Łabowa na lata 2024-2030. Przedstawione zostały propozycje obszarów objętych rewitalizacją i zadań , które mogą być zrealizowane na wyznaczonym obszarze zdegradowanym. Osoby obecne na konsultacjach zgodzili się z zaproponowanym obszarem objętym rewitalizacji i nie zgłosili sprzeciwu ani uwag na temat projektowanego dokumentu. Spotkania prowadzili :

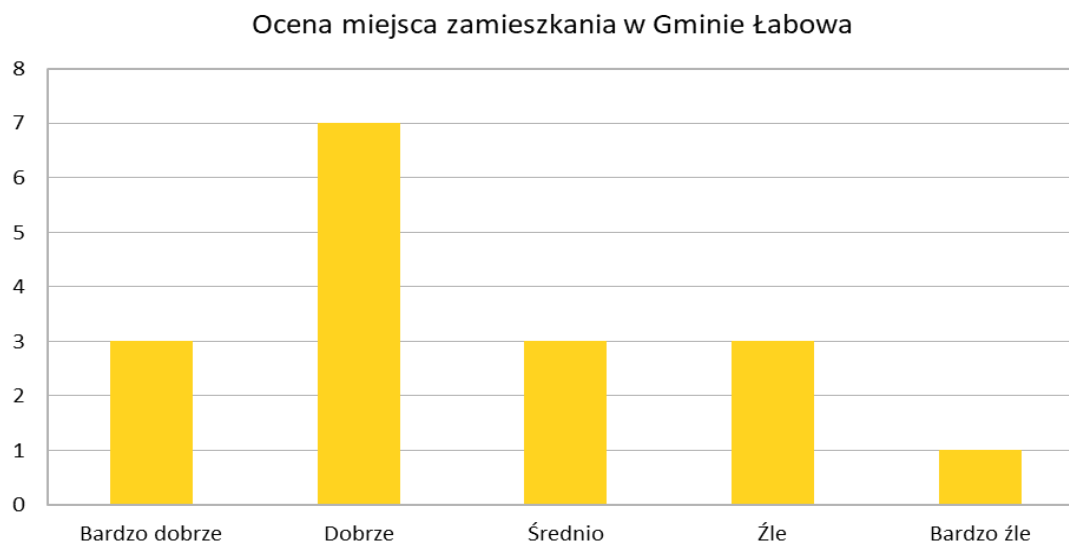
- W dniu 23 października 2024 r. – Sławomir Rybarski, Pełnomocnik ds. rewitalizacji.
- W dniu 29 października 2024 r. – Mariusz Fiut, Kierownik Referatu Inwestycji.

Zgodnie z listami obecności, w pierwszym spotkaniu wzięło udział 17 osób, a w drugim 7 osób. Załącznikiem są listy obecności, dostępne do wglądu w Urzędzie Gminy Łabowa.

#### **1.2.5. Wyniki i wnioski badania ankietowego**

W okresie trwania konsultacji mieszkańcy oraz inni interesariusze mogli również wziąć udział w badaniu ankietowym on-line, które jest częścią prac nad „Gminnym Programu Rewitalizacji dla Gminy Łabowa na lata 2024-2030”. Ankieta dostępna była na stronie internetowej Urzędu Gminy Łabowa ANKIETA-ABOWA.docx . Celem ankiety było uzyskanie danych na podstawie, których zostaną wyznaczone na terenie Gminy Łabowa obszary wymagające interwencji, co w konsekwencji przysłuży się ich naprawie w ramach programu rewitalizacji. Ankieta była anonimowa, a w badaniu wzięło udział 17 osób, w tym 7 kobiet i 10 mężczyzn. Podsumowanie badania ankietowego zawarto w wykresach i tabelach. Ankieta dotycząca Gminnego Programu Rewitalizacji dla Gminy Łabowa na lata 2024-2030 skierowana była do mieszkańców Gminy Łabowa. Obejmowała 8 pytań, w tym 4 z nich w formie pytań otwartych, które umożliwiały zaakcentowanie i zgłaszanie problemów w sferze społecznej, środowiskowej, gospodarczej i przestrzenno-funkcjonalnej w Gminie Łabowa.

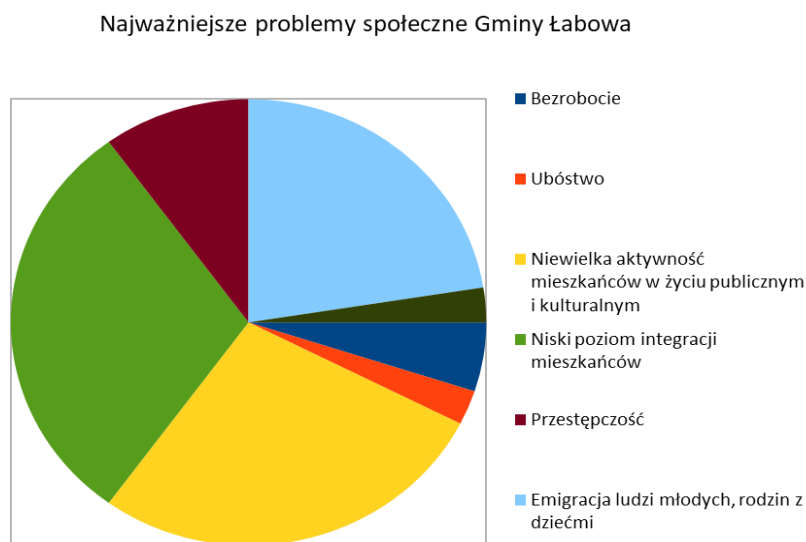
Wykres 1



Wykres 1. Ocena miejsca zamieszkania w Gminie Łabowa.

źródło: Raport z konsultacji społecznych w sprawie wyznaczenia obszaru zdegradowanego i obszaru rewitalizacji Gminy Łabowa, zaakceptowany przez Wójta Gminy Panią Martę Słaby, Gmina Łabowa, listopad 2024.

Wykres 2



Wykres 2. Najważniejsze problemy społeczne Gminy Łabowa.

źródło: Raport z konsultacji społecznych w sprawie wyznaczenia obszaru zdegradowanego i obszaru rewitalizacji Gminy Łabowa, zaakceptowany przez Wójta Gminy Panią Martę Słaby, Gmina Łabowa, listopad 2024.

Wykres 3

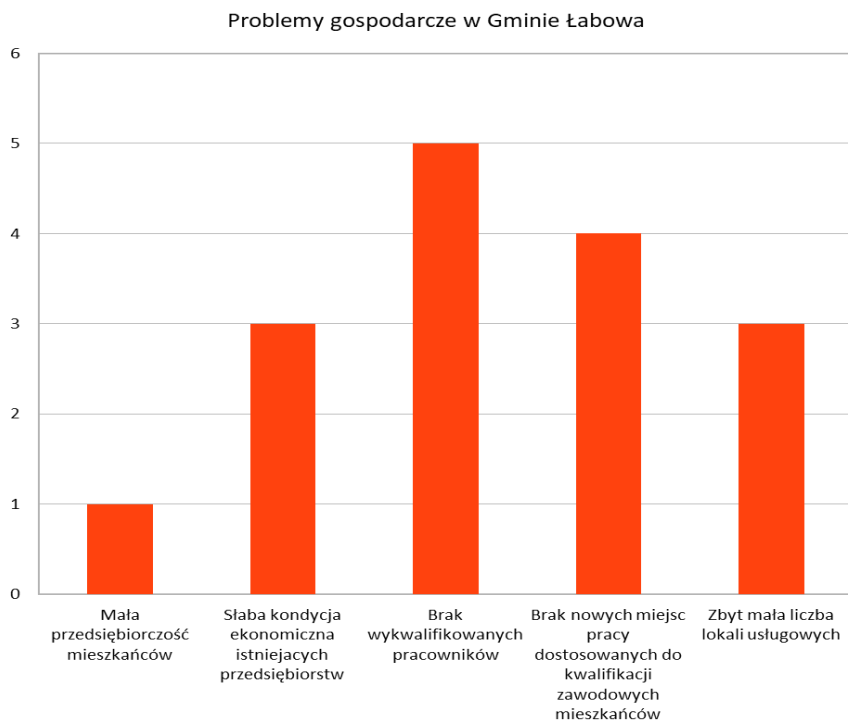
Najważniejsze problemy środowiskowe Gminy Łabowa



Wykres 3. Najważniejsze problemy środowiskowe Gminy Łabowa.

źródło: Raport z konsultacji społecznych w sprawie wyznaczenia obszaru zdegradowanego i obszaru rewitalizacji Gminy Łabowa, zaakceptowany przez Wójta Gminy Panią Martę Słaby, Gmina Łabowa, listopad 2024.

Wykres 4

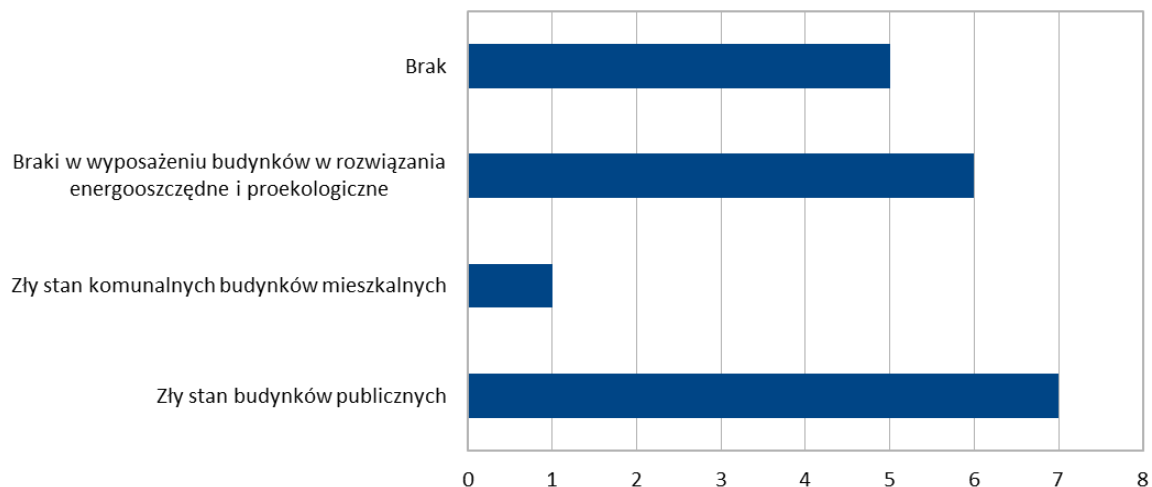


Wykres 4. Problemy gospodarcze w Gminie Łabowa.

źródło: Raport z konsultacji społecznych w sprawie wyznaczenia obszaru zdegradowanego i obszaru rewitalizacji Gminy Łabowa, zaakceptowany przez Wójta Gminy Panią Martę Słaby, Gmina Łabowa, listopad 2024.

Wykres 5

Problemy dotyczące budynków i budowli w Gminie Łabowa

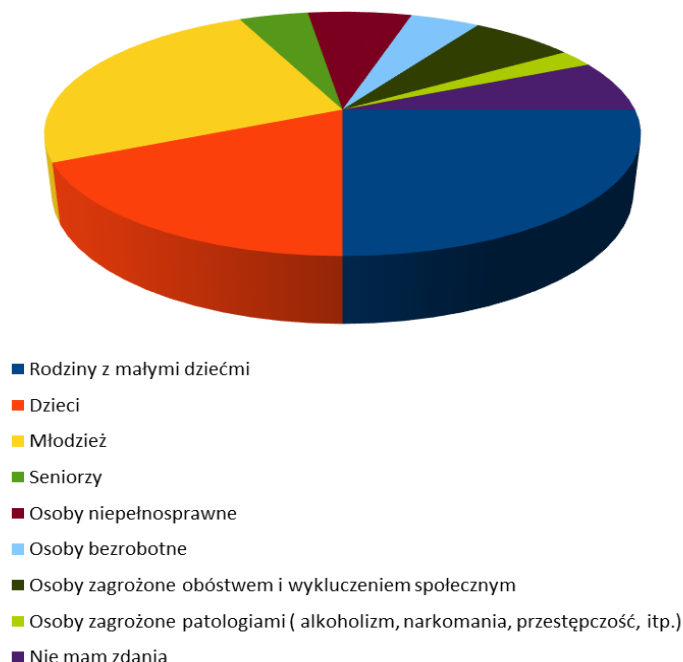


Wykres 5. Problemy dotyczące budynków i budowli w Gminie Łabowa.

źródło: Raport z konsultacji społecznych w sprawie wyznaczenia obszaru zdegradowanego i obszaru rewitalizacji Gminy Łabowa, zaakceptowany przez Wójta Gminy Panią Martę Słaby, Gmina Łabowa, listopad 2024.

Wykres 6

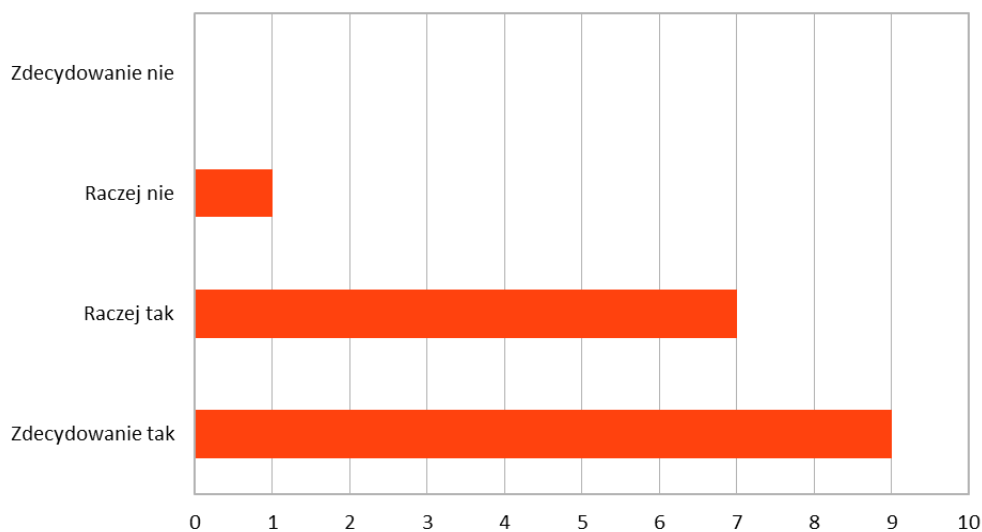
Główni odbiorcy działań rewitalizacyjnych wg ankietowanych



Wykres 6. Główni odbiorcy działań rewitalizacyjnych wg ankietowanych.

źródło: Raport z konsultacji społecznych w sprawie wyznaczenia obszaru zdegradowanego i obszaru rewitalizacji Gminy Łabowa, zaakceptowany przez Wójta Gminy Panią Martę Słaby, Gmina Łabowa, listopad 2024.

Wykres 7



Wykres 7. Problem ożywienia społeczno-gospodarczego, społecznego i przestrzenno-środowiskowego według ankietowanych.

źródło: Raport z konsultacji społecznych w sprawie wyznaczenia obszaru zdegradowanego i obszaru rewitalizacji Gminy Łabowa, zaakceptowany przez Wójta Gminy Panią Martę Słaby, Gmina Łabowa, listopad 2024.

Na podstawie złożonych ankiet wyciągnięto następujące wnioski:

1. Mieszkańcy w większości uważają, że Gmina Łabowa wymaga programu ożywienia społeczno-gospodarczego, społecznego i przestrzenno-środowiskowego.
2. Uważają, że w Gminie brakuje miejsc do aktywnego spędzania czasu, miejsc do spotykania się, rozwijania zainteresowań, skutkuje to niską integracją społeczną mieszkańców.
3. Z braku perspektyw młodzi ludzie i rodziny z dziećmi emigrują z Gminy, do większych miejscowości i miast, gdzie mogą się rozwijać i mieć lepszy start w życiu.
4. Brak poczucia przynależności do społeczeństwa przejawia się w dewastacji mienia i braku szacunku dla innych użytkowników dróg, przystanków czy boisk.
5. Mała świadomość ekologiczna społeczeństwa przejawia się w zanieczyszczeniu środowiska, poprzez palenie śmieciami, zrzucanie ścieków do rowów, wyrzucanie odpadów do rzek, lasów.
6. Mieszkańcy odczuwają braki chodników i oświetlenia ulicznego w swoich miejscowościach oraz brak w dostępności do sieci wodociągowej, kanalizacyjnej.

#### 1.2.6. Podsumowanie przeprowadzonych konsultacji społecznych

Projekt uchwały w sprawie wyznaczenia obszaru zdegradowanego i obszaru rewitalizacji Gminy Łabowa został poddany konsultacjom społecznym stosowanie do wymogów ustawy o rewitalizacji. Wymagane przepisami ustawy o rewitalizacji formy konsultacji społecznych (art. 6 ust. 3) zostały zastosowane.

### 1.3. Wskaźniki i uzasadnienie wyboru obszaru wsparcia

Tabela 2. Dane dotyczące obszaru rewitalizacji

| GMINA ŁABOWA                           | OBSZAR REWITALIZACJI   |                |  | UZASADNIENIE WYBORU  |
|--|--|----------------|--|--|
| Dane dotyczące ludności i powierzchni  |  |                |  |  |
| Ilość mieszkańców /stan na 31.12.2023/ | ilość mieszkańców w obszarze rewitalizacji /stan na 31.12.2023 / |                |  | Obszar rewitalizacji stanowi 0,74% powierzchni gminy. Jest to obszar części miejscowości Czaczów, Kotów, Krzyżówka, Nowa Wieś i Maciejowa. |
| <b>5964</b>                            | <b>Czaczów</b>   | <b>52</b>      | <b>odsetek w obszarach rewitalizacji</b>                           |  |
|  | <b>Kotów</b>   | <b>60</b>      |  |  |
|  | <b>Krzyżówka</b>   | <b>47</b>      |  |  |
|  | <b>Nowa Wieś</b>   | <b>216</b>     |  |  |
|  | <b>Maciejowa</b>   | <b>88</b>      |  |  |
|  | <b>łącznie</b>   | <b>463</b>     |  |  |
| Powierzchnia gminy [m <sup>2</sup> ]   | Powierzchnia obszaru rewitalizacji [m <sup>2</sup> ]             |                |  | Na tym terenie zamieszkuje 463 mieszkańców tj. 7,76 % populacji gminy.   |
| <b>119 000 000</b>                     | <b>Czaczów</b>   | <b>98 237</b>  | <b>Wielkość procentowa powierzchni obszaru w powierzchni gminy</b> |  |
|  | <b>Kotów</b>   | <b>82 159</b>  |  |  |
|  | <b>Krzyżówka</b>   | <b>99 705</b>  |  |  |
|  | <b>Nowa Wieś</b>   | <b>305 994</b> |  |  |
|  | <b>Maciejowa</b>   | <b>297 407</b> |  |  |
|  | <b>łącznie</b>   | <b>883 502</b> |  |  |

Źródło: opracowanie własne na podstawie danych z Urzędu Gminy w Łabowej.

### 1.4. Metodologia opracowania

Gminny Program Rewitalizacji dla Gminy Łabowa (zwanym dalej: GPR) opracowany został z wykorzystaniem modelu ekspercko-partycypacyjnego, polegającego na możliwie szerokim udziale wszystkich interesariuszy w pracach nad GPR, przy jednoczesnym zaangażowaniu ekspertów zewnętrznych, odpowiadających między innymi za przeprowadzenie procesu konsultacji społecznych oraz opracowanie dokumentu pn. Gminny Program Rewitalizacji dla Gminy Łabowa. Dokonano, również, analizy danych dotyczących obecnej sytuacji w Gminie Łabowa pozyskanych z Urzędu Gminy Łabowa, Głównego Urzędu Statystycznego oraz z ogólnodostępnych publikacji i opracowań specjalistycznych. Podjęte działania są zgodne z wymogami ustawy z dnia 9 października 2015 r. o rewitalizacji (t.j. Dz.U. z 2024 r. poz. 278) oraz Zasady realizacji instrumentów terytorialnych w Polsce w perspektywie finansowej UE na lata 2021-2027.

Etapy prac nad GPR obejmowały następujące działania:

1. UCHWAŁA NR II/20/2024 RADY GMINY ŁABOWA z dnia 27 maja 2024 r. w sprawie przystąpienia do sporządzenia aktualizacji Gminnego Programu Rewitalizacji Gminy Łabowa na lata 2016-2022- aktualizacja 2030 - uchwała straciła moc z dniem 13.11.2024, jednak z zachowaniem skuteczności czynności podjętych na jej podstawie, a przydatnych

do wykonania niniejszej uchwały

2. Uchwała nr X/58/2024 Rady Gminy Łabowa z dnia 13 listopada 2024 r., w sprawie przystąpienia do sporządzenia Gminnego Programu Rewitalizacji Gminy Łabowa na lata 2024-2030.
3. Przeprowadzono badania ankietowe mające na celu określenie potrzeb mieszkańców gminy oraz podmiotów tam działających w zakresie realizacji przedsięwzięć jakie powinny zostać ujęte w GPR. Badania ankietowe prowadzone były w okresie od października 2024 r. do listopada 2024 r. Ankiety były dostępne na stronie www Urzędu Gminy w Łabowej, w sekretariacie Urzędu Gminy w Łabowej oraz u Sołtysów sołectw gminy Łabowa.
4. Zorganizowano i przeprowadzono konsultacje społeczne z mieszkańcami Gminy Łabowa mające na celu poznanie opinii na temat uwarunkowań wewnętrznych i zewnętrznych, aktualnych potrzeb oraz przyszłych kierunków rozwoju Gminy Łabowa oraz propozycji projektów i zadań rewitalizacyjnych, które mogłyby zostać ujęte w programie. Konsultacje społeczne odbyły się w poniższych terminach:
  - Od 03.10.2024 r. do 15.11.2024 r. projektu uchwały Rady Gminy Łabowa w sprawie wyznaczenia obszaru zdegradowanego i obszaru rewitalizacji dla Gminy Łabowa. Informacja i rozpowszechnianie w mediach- strona www Urzędu Gminy, tablica informacyjna w Urzędzie Gminy odnośnie rozpoczęcia prac nad Programem Rewitalizacji. Konsultacje społeczne założeń do programu rewitalizacji. Gromadzenie ankiet konsultacyjnych.
  - 03.10 - 08.11.2024 r. wyznaczenie obszaru zdegradowanego i obszaru rewitalizacji na obszarze Gminy Łabowa.
5. Przeprowadzenie diagnozy obecnej sytuacji w Gminie Łabowa w celu wyznaczenia obszarów problemowych oraz wskazania działań mających na celu ich ożywienie społeczno-gospodarcze, tj.: pozyskanie danych statystycznych i rejestrowych nt. sytuacji Gminy Łabowa.
6. Zbieranie oraz opracowanie bazy kart projektów składanych przez mieszkańców oraz podmioty działające na obszarze Gminy Łabowa w zakresie propozycji projektów do realizacji na terenie zdegradowanych obszarów gminy w latach 2024-2030.
7. Konsultacje społeczne projektu uchwały w sprawie wyznaczenia obszaru zdegradowanego i obszaru rewitalizacji na terenie Gminy Łabowa, diagnoza służąca wyznaczeniu obszaru zdegradowanego i obszaru rewitalizacji.
8. Podjęcie przez Radę Gminy Łabowa uchwały nr XI/64/2024 z dnia 27 listopada 2024 r. w sprawie wyznaczenia obszaru zdegradowanego i obszaru rewitalizacji na terenie Gminy Łabowa (Dz. Urz. Woj. Małopolskiego z .....).
9. Opracowanie i zredagowanie Projektu Gminnego Programu Rewitalizacji zgodnie z wypracowanymi ustaleniami przez ekspertów zewnętrznych.
10. Przeprowadzenie konsultacji społecznych Projektu GPR na spotkaniach z Radą Gminy, przedstawicielami gminy, zaproszonymi gośćmi oraz poprzez wywieszenie Projektu GPR na stronie WWW Urzędu Gminy oraz w BIP.
11. Uchwalenie Gminnego Programu Rewitalizacji dla Gminy Łabowa na lata 2024–2030 przez Radę Gminy Łabowa.



Gminny Program Rewitalizacji dla Gminy Łabowa powstał w wyniku prac przedstawicieli samorządu lokalnego, instytucji publicznych, przedsiębiorców i pracowników Urzędu Gminy Łabowa, przy współudziale ekspertów i specjalistów zewnętrznych, a także mieszkańców gminy, jako głównych interesariuszy procesu rewitalizacji.

Aktualizację Programu rozpoczęto w 2022 roku na podstawie Raportu z oceny aktualności i stopnia realizacji przedsięwzięć Gminnego Programu Rewitalizacji Gminy Łabowa na lata 2016-2022 przyjęto do realizacji Uchwałą Nr LXVI/468/2022 Rady Gminy Łabowa z dnia 29 grudnia 2022 r. Ocena aktualności obejmowała analizę danych statystycznych obszaru rewitalizacji, co pozwoliło potwierdzić aktualność problemów jakie na nim występują. Ponadto dokonano analizy stopnia realizacji przedsięwzięć, jakie wykazano w GPR i dokonano ich aktualizacji. Przeprowadzona ocena pozwoliła na stwierdzenie, iż obszar rewitalizacji uległ zmianie a co za tym idzie konieczne jest opracowanie nowego GPRa.

**Tabela 3. Proces aktualizacji Gminnego Programu Rewitalizacji**

|   |                               |
|---|-------------------------------|
| <p>Projekt uchwały w sprawie przystąpienia do sporządzenia aktualizacji Gminnego Programu Rewitalizacji Gminy Łabowa na lata 2016-2022-aktualizacja 2023 (Druk nr 20).</p> <p>Uzasadnienie: Gminny Program Rewitalizacji Gminy Łabowa został przyjęty Uchwałą nr LXVI/468/2022 Rady Gminy Łabowa z dnia 29 grudnia 2022 r. w sprawie przyjęcia Gminnego Programu Rewitalizacji Gminy Łabowa na lata 2016-2022 – aktualizacja 2030. Zgodnie z art. 22 ust. 1 ustawy z dnia 9 października 2015 r. o rewitalizacji, gminny program rewitalizacji podlega ocenie aktualności i stopniu realizacji, dokonywanej przez Wójta, zgodnie z systemem monitorowania i oceny określonym Programie. Raport oceny aktualności i stopnia realizacji Gminnego Programu Rewitalizacji Gminy Łabowa został sporządzony w maju bieżącego roku, przeprowadzona analiza pozwoliła na zinterpretowanie następujących wniosków: - obszar rewitalizacji wymaga zmiany, - aktualizacji wymagają przedsięwzięcia rewitalizacyjne z uwagi na zmiany społeczno-gospodarcze jakie zaszły od 2016 r. oraz wskaźniki monitoringu. Komitet Rewitalizacji zaopiniował pozytywnie raport ze wskazaniem zasadności wszczęcia procedury aktualizacji Gminnego Programu Rewitalizacji. Analiza stanu wdrażania projektów i przedsięwzięć rewitalizacyjnych oraz stopnia rozwiązywania problemów obszaru rewitalizacji wskazuje na potrzebę kontynuacji rewitalizacji. Jest to spójne z założeniem komplementarności międzyokresowej rewitalizacji. Aby kontynuować rewitalizację konieczne jest wprowadzenie nowych projektów oraz poszerzenie obszarów rewitalizacyjnych na kolejne miejscowości. Ponadto, mając na uwadze zmianę uwarunkowań związanych m. in. z dostępnością środków zewnętrznych na prowadzenie rewitalizacji, zasadne jest otwarcie dyskusji nt. projektów i przedsięwzięć rewitalizacyjnych, które mogą uzupełnić pomysł na rewitalizację</p> | <p>z dnia 17 maja 2024 r.</p> |
|---|-------------------------------|

|   |                                      |
|---|--------------------------------------|
| Gminy Łabowa. Mając na uwadze powyższe, Gmina przeprowadzi proces aktualizacji założeń Gminnego Programu Rewitalizacji. W kolejnym kroku zaktualizowany Program poddany zostanie konsultacjom społecznym. Po etapie konsultacji społecznych Gminny Program Rewitalizacji zostanie przedstawiony Radzie Gminy do przyjęcia. W toku prac wskazano, iż zasadne jest stworzenie nowego Programu a nie aktualizacja obecnego z uwagi na konieczność zmiany obszaru rewitalizacji.  |                                      |
| UCHWAŁA NR II/20/2024 RADY GMINY ŁABOWA w sprawie przystąpienia do sporządzenia aktualizacji Gminnego Programu Rewitalizacji Gminy Łabowa na lata 2016-2022- aktualizacja 2030  | 27 maja 2024 r.                      |
| Raport oceny aktualności i stopnia realizacji Gminnego Programu Rewitalizacji dla Gminy Łabowa na lata 2016-2022 - aktualizacja 2030  | maj 2024 r.                          |
| Obwieszczenie o konsultacjach społecznych dotyczących wyznaczeniu obszaru zdegradowanego i obszaru rewitalizacji na obszarze Gminy Łabowa   | 3 października 2024 r.               |
| Ogłoszenie o konsultacjach społecznych dotyczących projektu uchwały Rady Gminy Łabowa w sprawie wyznaczenia obszaru zdegradowanego i obszaru rewitalizacji dla Gminy Łabowa   | 3 października 2024 r.               |
| Projekt uchwały w sprawie przystąpienia do sporządzania Gminnego Programu Rewitalizacji Gminy Łabowa na lata 2024- 2030 (Druk nr 62). Uzasadnienie: Po pogłębionej analizie obecnego Gminnego Programu Rewitalizacji należy wskazać, iż założenia dokumentu zostały zrealizowane w 80%, część zadań nie wykonanych wynika z braku zasadności ich realizacji w związku z czym nie ma możliwości aktualizacji dokumentu Gminnego Programu Rewitalizacji; konieczne jest jego ponowne opracowanie wraz z wyznaczeniem nowych obszarów do rewitalizacji. Jednocześnie nadmieniam, że pierwotny dokument Gminnego Programu Rewitalizacji bazował na danych z roku 2016, obecny stan społeczno - gospodarczy gminy znacząco zmienił potrzeby gminy. Z uwagi na powyższe konieczne jest opracowanie nowego programu rewitalizacji bazującego na obecnych potrzebach gminy i jej mieszkańców. | z dnia 8 listopada 2024 r.           |
| Konsultacje społeczne przeprowadzono na podstawie art. 11 ust. 3 w związku z art. 6 ustawy z dnia 9 października 2015 r. o rewitalizacji (t.j. Dz.U. z 2024 r. poz. 278) oraz ogłoszenia Wójta Gminy Łabowa o przeprowadzeniu konsultacji społecznych dotyczących projektu uchwały Rady Gminy Łabowa w sprawie wyznaczenia obszaru zdegradowanego i obszaru rewitalizacji dla Gminy Łabowa. Konsultacje miały charakter otwarty dla wszystkich podmiotów i zainteresowanych   | od 03.10.2024 r.<br>do 15.11.2024 r. |
| Ogłoszenie o zbieraniu propozycji przedsięwzięć rewitalizacyjnych Gminy Łabowa.<br>Na podstawie art. 6 ust. 2 ustawy z dnia 9 października 2015 r. o rewitalizacji (Dz.U. 2024 poz. 278), w związku z przystąpieniem do   | 04.11.2024 r.                        |

|  |                             |
|--|-----------------------------|
| sporządzenia Gminnego Programu Rewitalizacji Gminy Łabowa na lata 2024-2030 Wójt Gminy Łabowa zawiadamia o możliwości zgłaszania propozycji przedsięwzięć rewitalizacyjnych. |                             |
| Raport z konsultacji społecznych w sprawie wyznaczenia obszaru zdegradowanego i obszaru rewitalizacji Gminy Łabowa   | listopad 2024 r.            |
| UCHWAŁA NR X/58/2024 RADY GMINY ŁABOWA z dnia 13 listopada 2024 r. w sprawie przystąpienia do sporządzania Gminnego Programu Rewitalizacji Gminy Łabowa na lata 2024- 2030   | z dnia 13 listopada 2024 r. |

## 2. Powiązanie programu z dokumentami strategicznymi, planistycznymi dotyczącymi gminy

### 2.1. Programy krajowe

#### Polska 2030 Trzecia fala nowoczesności Długookresowa Strategia Rozwoju Kraju.

Polska 2030 Trzecia fala nowoczesności Długookresowa Strategia Rozwoju Kraju – dokument określający główne trendy, wyzwania oraz koncepcję rozwoju kraju w perspektywie długookresowej, przyjęty przez Radę Ministrów uchwałą Nr 16 Rady Ministrów z dnia 5 lutego 2013 r. (M.P. z 2013 r. poz. 121) Głównym celem dokumentu jest wytyczenie i charakterystyka działań skierowanych ku poprawie, jakości życia Polaków i rozwoju Polski na tle Unii Europejskiej. Założeniem strategii jest przewyciężenie kryzysu finansowego w możliwie najkrótszym czasie oraz wzrost gospodarczy kraju.

Gminny Program Rewitalizacji Gminy Łabowa jest zgodny z następującymi celami w obszarze konkurencyjności i innowacyjności gospodarki:

- ✓ Cel 3 Poprawa dostępności i jakości edukacji na wszystkich etapach oraz podniesienie konkurencyjności nauki;
- ✓ Cel 6 Rozwój kapitału ludzkiego poprzez wzrost zatrudnienia i stworzenie „workfare state” Kapitał Ludzki;
- ✓ Cel 8 Wzmocnienie mechanizmów terytorialnego równoważenia rozwoju dla rozwijania i pełnego wykorzystania potencjałów regionalnych, Obszar Równoważenia potencjału rozwojowego regionów Polski: Rozwój regionalny;
- ✓ Cel 11 Wzrost społecznego kapitału rozwoju, Obszar Efektywności i sprawności państwa: Kapitał społeczny.

Strategia na rzecz Odpowiedzialnego Rozwoju do roku 2020 (z perspektywą do 2030 r.) [przyjęta na mocy uchwały Nr 8 Rady Ministrów z dnia 14 lutego 2017 r. w sprawie przyjęcia Strategii na rzecz Odpowiedzialnego Rozwoju do roku 2020 (z perspektywą do 2030 r.) (M.P. z 2017 r. poz. 260)].

Strategia określa podstawowe uwarunkowania, cele i kierunki rozwoju kraju w wymiarze społecznym, gospodarczym, regionalnym i przestrzennym w perspektywie roku 2020 i 2030. GPR wykazuje zgodność z następującymi celami szczegółowymi:

- Rozwój społecznie wrażliwy i terytorialnie zrównoważony (obszary: Spójność społeczna, Rozwój zrównoważony terytorialnie);

Krajowa Strategia Rozwoju Regionalnego 2030 (KSRR 2030) [przyjęta uchwałą Nr 102 Rady Ministrów z dnia 17 września 2019 r. w sprawie przyjęcia „Krajowej Strategii Rozwoju Regionalnego 2030” (M.P. z 2019 r. poz. 1060)] jest podstawowym dokumentem strategicznym polityki regionalnej państwa w perspektywie do 2030 r. Strategia ta jest zbiorem wspólnych wartości, zasad współpracy rządu i samorządów oraz partnerów społeczno-gospodarczych na rzecz rozwoju kraju i województw. KSRR 2030 r. kładzie nacisk na zrównoważony rozwój całego kraju, czyli zmniejszanie dysproporcji w poziomie rozwoju społeczno-gospodarczego różnych obszarów, głównie miejskich i wiejskich. Dokument będzie realizował 3 cele główne:

- Zwiększenie spójności rozwoju kraju w wymiarze społecznym, gospodarczym, środowiskowym i przestrzennym.
- Wzmacnianie regionalnych przewag konkurencyjnych.
- Podniesienie jakości zarządzania i wdrażania polityk ukierunkowanych terytorialnie.

Koncepcja Przestrzennego Zagospodarowania Kraju 2030 [przyjęta uchwałą Nr 239 Rady Ministrów z dnia 13 grudnia 2011 r. w sprawie przyjęcia Koncepcji Przestrzennego Zagospodarowania Kraju 2030 (M.P. z 2012 r. poz. 252)]. Na mocy art. 33 pkt 1 ustawy z dnia 15 lipca 2020 r. o zmianie ustawy o zasadach prowadzenia polityki rozwoju oraz niektórych innych ustaw (Dz. U. z 2020 r. poz. 1378) Koncepcja Przestrzennego Rozwoju Kraju 2030 utraciła moc.

Dokument określający zasady ładu przestrzennego w Polsce. Koncepcja Przestrzennego Zagospodarowania Kraju jest najważniejszym dokumentem strategicznym w kwestii zagospodarowania przestrzennego kraju. Został on stworzony w celu zapewnienia efektywnego wykorzystania jego przestrzeni. Dokument zawiera cele i kierunki działań służące takiemu planowaniu przestrzennemu, który pozwoli na wzrost społeczno-gospodarczy państwa. Cele określone w dokumencie to:

- ✓ Podwyższenie konkurencyjności głównych ośrodków miejskich Polski w przestrzeni europejskiej poprzez ich integrację funkcjonalną przy zachowaniu policentrycznej struktury systemu osadniczego sprzyjającego spójności.
- ✓ Poprawa spójności wewnętrznej i terytorialne równoważenie rozwoju kraju poprzez promowanie integracji funkcjonalnej, tworzenie warunków dla rozprzestrzeniania się czynników rozwoju, wielofunkcyjny rozwój obszarów wiejskich oraz wykorzystywanie potencjału wewnętrznego wszystkich terytoriów.
- ✓ Poprawa dostępności terytorialnej kraju w różnych skalach przestrzennych poprzez rozwijanie infrastruktury transportowej i telekomunikacyjnej.
- ✓ Kształtowanie struktur przestrzennych wspierających osiągnięcie i utrzymanie wysokiej jakości środowiska przyrodniczego i walorów krajobrazowych Polski.
- ✓ Zwiększenie odporności struktury przestrzennej kraju na zagrożenia naturalne i utraty bezpieczeństwa energetycznego oraz kształtowanie struktur przestrzennych wspierających zdolności obronne państwa.

- ✓ Przywrócenie i utrwalanie ładu przestrzennego.

Program wodno-środowiskowym kraju (PWŚK) 2021-2027 obejmuje działania dla poszczególnych kategorii wód, ukierunkowane na likwidację/ograniczenie negatywnych skutków presji zidentyfikowanych w danej JCW oraz na realizację celów wodno-środowiskowych dla obszarów chronionych, co pozwoli na poprawę stanu wód oraz osiągnięcie celów środowiskowych. Działania przewidziane w PWŚK do 2027 roku dla JCWP:

- ✓ ograniczenie zanieczyszczeń rozproszonych z rolnictwa,
- ✓ edukacja, informacja, doradztwo,
- ✓ poprawa warunków hydromorfologicznych rzek i potoków i warunków siedliskowych strefy brzegowej,
- ✓ gospodarka ściekowa,
- ✓ poprawa warunków dla obszarów chronionych,
- ✓ weryfikacja programu ochrony środowiska,
- ✓ redukcja emisji i zrzutów substancji priorytetowych,
- ✓ gospodarka odpadami,
- ✓ adaptacja do zmian klimatu.

Głównym celem przedsięwzięć adaptacyjnych do zmian klimatu w obszarze gospodarki wodnej na terenie Gminy Łabowa jest zapewnienie pełnego, zrównoważonego zaopatrzenia w wodę mieszkańców, rolnictwa i przemysłu. Na terenie gminy nie występują silnie przekształcone koryta rzek i potoków, stan wód podziemnych jest dobry, a ryzyko powodziowe niskie. Jednakże należy zwrócić uwagę na zły stan wód powierzchniowych na tym obszarze oraz możliwe zagrożenie podtopieniami podczas intensywnych ulew i roztopów w obrębie rzeki Kamienicy. Wskazana jest kontynuacja działań mających na celu rozbudowę sieci wodociągowo-kanalizacyjnej, utrzymanie dobrego stanu infrastruktury hydrotechnicznej, ograniczenie zanieczyszczenia wód powierzchniowych, promowanie zrównoważonej gospodarki wodnej, rolnictwa ekologicznego, szkolenie rolników w zakresie racjonalnego stosowania nawozów oraz działania mające na celu ograniczenie ryzyka powodziowego.

Planowane zamierzenia są również spójne z celami strategicznymi Planu Przeciwdziałania Skutkom Suszy, który zakłada kształtowanie zasobów wodnych oraz racjonalne ich wykorzystanie. Podejmowane przez Gminę Łabowa działania zakładają dbałość o zasoby i środowisko naturalne. Określone kierunki działań definiują odpowiedzialne i zrównoważone podejście do gospodarowania zasobami, sukcesywne wdrażanie zasad Gospodarki Obiegu Zamkniętego. W zakresie projektów uzupełniających podejmowane będą działania związane z edukacją ekologiczną mieszkańców poprzez promowanie wydarzeń oraz prowadzenie kampanii/akcji na rzecz podnoszenia świadomości w tym zakresie i wdrażania proekologicznych rozwiązań. Planowane do realizacji w ramach niniejszego dokumentu przedsięwzięcia dotyczą zarówno działań prośrodowiskowych, jak i nastawionych na rozwój gospodarczy czy turystyczny. Działania wskazane w aktualizacji Gminnego Programu Rewitalizacji nie są przedsięwzięciami mogącymi znacząco wpływać na środowisko zgodnie

z wykazem z Rozporządzenia Rady Ministrów z dnia 5 maja 2022 r. (Dz. U 2022 poz. 1071). Ponadto należy podkreślić, że dla każdego przedsięwzięcia, przed przystąpieniem do jego realizacji, opracowywana będzie dokumentacja projektowa, która określi spełnienie określonych progów z ww. rozporządzenia.

Planowane do zrealizowania przedsięwzięcia nie mają negatywnego wpływu na zdrowie/życie ludzi i nie stanowią zagrożenia dla środowiska. Wszystkie planowane inwestycje zostaną dokładnie przeanalizowane pod kątem położenia względem obszarów chronionych oraz obszarów zamieszkiwanych przez mieszkańców. Gmina dąży do wszelkich starań, aby ewentualne ryzyko o ile wystąpi zostało zlikwidowane. Jeżeli zaś chodzi o obszar objęty oddziaływaniem na środowisko, to o ile on wystąpi, zachowane zostaną wszystkie ustalenia względem niego z odpowiednimi organami oraz przepisami prawa w tym zakresie. Wszystkie przedsięwzięcia będą realizowane w oparciu o ustawę o ochronie przyrody z dnia 16 kwietnia 2004 r. oraz inne obowiązujące przepisy. Nie planuje się przedsięwzięć na obszarach wrażliwych na oddziaływanie, czy intensywnego wykorzystania terenu. Ponadto zadania będą realizowane zgodnie z dokumentami planistycznymi Gminy Łabowa, gdzie wskazano jakie są dopuszczalne przedsięwzięcia do wykonania na danym obszarze oraz jakich należy dopełnić obowiązków względem ochrony środowiska i przyrody.

## **2.2. Programy regionalne i subregionalne**

Strategia Rozwoju Województwa „MAŁOPOLSKA 2030” (przyjęta uchwałą Nr XXXI/422/20 Sejmiku Województwa Małopolskiego z dnia 17 grudnia 2020 r. w sprawie przyjęcia aktualizacji Strategii Rozwoju Województwa Małopolskiego na lata 2011 – 2020 pn. Strategia Rozwoju Województwa „Małopolska 2030”) określiła wizję małopolski jako regionu równych szans i wszechstronnego rozwoju Małopolan, nowoczesnej gospodarki, odpowiedzialnie podchodzącym do zasobów środowiska naturalnego, silnym aktywnością swych mieszkańców, czerpiącym z dziedzictwa przeszłości, zachowującym swoją tożsamość i aktywnie działającym na rzecz integracji europejskiej. Cel główny Strategii będzie realizowany w ramach pięciu obszarów tematycznych, dla których zostały zdefiniowane następujące cele szczegółowe:

- Rozwój społecznie wrażliwy, sprzyjający rodzinie.
- Innowacyjna i konkurencyjna gospodarka.
- Wysoka jakość środowiska i dążenie do neutralności klimatycznej.
- System zarządzania strategicznego rozwojem dostosowany do wyzwań dekady 2020-2030.
- Zrównoważony i trwały rozwój oparty na endogenicznych potencjałach.

Strategia Rozwoju Powiatu Nowosądeckiego do roku 2030 (przyjęta uchwałą Nr 350/XXXV/22 Rady Powiatu Nowosądeckiego z dnia 22 grudnia 2022 r. w sprawie przyjęcia strategii Powiatu Nowosądeckiego do roku 2030).

GPR jest zgodny z następującymi zapisami zaktualizowanej Strategii Rozwoju Powiatu

Nowosądeckiego:

- Misja, w której za cel nadrzędny powiatu uznano: Stworzenie mieszkańcom odpowiednich warunków do rozwoju i podnoszenia jakości życia, a także ciągła ochrona zasobów przyrodniczych i dziedzictwa kulturowego obszaru. Zredagowana w taki sposób misja powiatu w sposób ogólny prezentuje nadrzędny cel służący realizacji wizji rozwoju powiatu nowosądeckiego do roku 2030 oraz określa rolę jaką powiat powinien pełnić dla swoich mieszkańców.
- Wizja - Powiat nowosądecki umożliwi swoim mieszkańcom ciągły rozwój oraz życie na odpowiednim poziomie, dzięki zapewnieniu dostępu do wysokiej jakości usług edukacyjnych, opiekuńczych, zdrowotnych i kulturalnych, a także rozwiniętej infrastruktury i komunikacji publicznej. W 2030 roku lokalna społeczność funkcjonuje w sposób zintegrowany oraz aktywny, głęboko utożsamiając się z tradycjami i dziedzictwem kulturowym regionu. Mieszkańcy rozwijają się zawodowo, a powiat nowosądecki jest miejscem atrakcyjnym do prowadzenia działalności gospodarczej. Bogata oferta turystyczna i uzdrowiskowa, a także wysokie walory przyrodniczo-krajobrazowe czynią z powiatu nowosądeckiego chętnie odwiedzaną destynację.
- Cel strategiczny I: Zadowolająca jakość życia mieszkańców powiatu nowosądeckiego;  
Cele operacyjne:
  - I.1. Zwiększony dostęp do wysokiej jakości usług medycznych
  - I.2. Zaspokajający potrzeby mieszkańców dostęp do odpowiedniego poziomu usług opiekuńczych i edukacyjnych
  - I.3. Jakościowe i skuteczne usługi świadczone dla osób starszych oraz z niepełnosprawnościami.
  - I.4. Rozwinięta i dostosowana do potrzeb lokalnej społeczności oferta spędzania czasu wolnego.
- Cel strategiczny II: Wzrost poziomu tożsamości i kapitału społecznego mieszkańców;  
Cele operacyjne:
  - II.1. Wysoki poziom aktywności społecznej i kulturalnej.
  - II.2. Silna tożsamość lokalna i zachowane dziedzictwo kulturowe regionu.
- Cel strategiczny III: Wysoki poziom konkurencyjności i rozwoju gospodarczego obszaru;  
Cele operacyjne:
  - III.1. Wysoki poziom wykorzystania potencjału turystycznego i uzdrowiskowego obszaru
  - III.2. Rozwinięta produkcja i usługi lokalne .
  - III.3. Wytworzenie dobrego klimatu inwestycyjnego
  - III.4. Wzrost poziomu przedsiębiorczości i aktywności zawodowej wśród mieszkańców obszaru.
- Cel strategiczny IV: Zachowanie istniejących walorów przestrzenno-środowiskowych obszaru;
  - IV.1. Niższy poziom emisji zanieczyszczeń.
  - IV.2. Większa efektywność energetyczna oraz zdywersyfikowane źródła pozyskiwania energii.
  - IV.3. Zachowanie ładu przestrzennego.

IV.4. Skuteczny program gospodarowania odpadami.

IV.5. Ochrona zasobów przyrodniczych regionu.

- Cel strategiczny V: Dostępność transportowa i komunikacyjna na wysokim poziomie;
  - V.1. Efektywna komunikacja publiczna na terenie powiatu.
  - V.2. Rozwój kluczowej infrastruktury drogowej i kolejowej.
  - V.3. Rozwinięta i spójna sieć ścieżek oraz dróg rowerowych.
  - V.4. Zwiększenie przepustowości przejść granicznych.
- Cel strategiczny VI: Rozwinięta infrastruktura dostosowana do wysokiego poziomu życia i bezpieczeństwa mieszkańców;
  - VI.1. Dalszy rozwój infrastruktury niezbędnej dla potrzeb wysokiego poziomu życia mieszkańców.
  - VI.2. Poprawa bezpieczeństwa mieszkańców.

Program ochrony środowiska dla Powiatu Nowosądeckiego (przyjęty uchwałą Nr 295/XXVIII Rady Powiatu Nowosądeckiego z dnia 6 maja 2022 r. w sprawie „Programu ochrony środowiska dla Powiatu Nowosądeckiego”).

GPR jest zgodny z następującymi obszarami interwencji w zakresie ochrony środowiska dla powiatu nowosądeckiego:

- Ochrona klimatu i jakości powietrza.
- Gospodarowanie wodami.
- Gospodarka wodno-ściekowa.
- Gleby.
- Gospodarka odpadami i zapobieganie powstawaniu odpadów.
- Zagrożenie poważnymi awariami.

#### Obszary Strategicznej Interwencji

*Obszar strategicznej interwencji (OSI) – wskazany w strategii rozwoju obszar o zidentyfikowanych lub potencjalnych powiązaniach funkcjonalnych lub o szczególnych warunkach społecznych, gospodarczych lub przestrzennych, decydujących o występowaniu barier rozwoju lub trwałych, możliwych do aktywowania, potencjałów rozwojowych, do którego kierowana jest interwencja publiczna łącząca inwestycje finansowane z różnych źródeł, w tym w szczególności gospodarcze, infrastrukturalne i w zasoby ludzkie, lub rozwiązania regulacyjne<sup>3</sup>.*

OSI to obszary koncentrujące działania polityki rozwoju zrównoważonego terytorialnie, łączące działania podejmowane ku wyrównywaniu szans obszarów problematycznych i standardu życia ich mieszkańców, a także intensyfikujące i stabilizujące trendy rozwojowe na obszarach wzrostu, o wyjątkowym potencjale. Skala interwencji wsparcia jest zależna od problemów i potencjałów poszczególnych obszarów.

OSI wyznaczone na poziomie krajowym są wspierane przez OSI wskazane na poziomie

---

<sup>3</sup> Źródło: Krajowa Strategia Rozwoju Regionalnego 2030 (str. 117).



regionalnym, pełniące funkcję uzupełniającą.

Na poziomie krajowym wyznaczono dwa główne typy terytoriów stanowiących OSI – miasta średnie tracące funkcje społeczno-gospodarcze i obszary zagrożone marginalizacją, które wspierane są z poziomu krajowego i regionalnego wykorzystując przypisane na te cele środki i instrumenty.

W rozumieniu zapisów Krajowej Strategii Rozwoju Regionalnego 2030, w województwie małopolskim wyodrębniono 6 typów obszarów strategicznej interwencji (OSI):

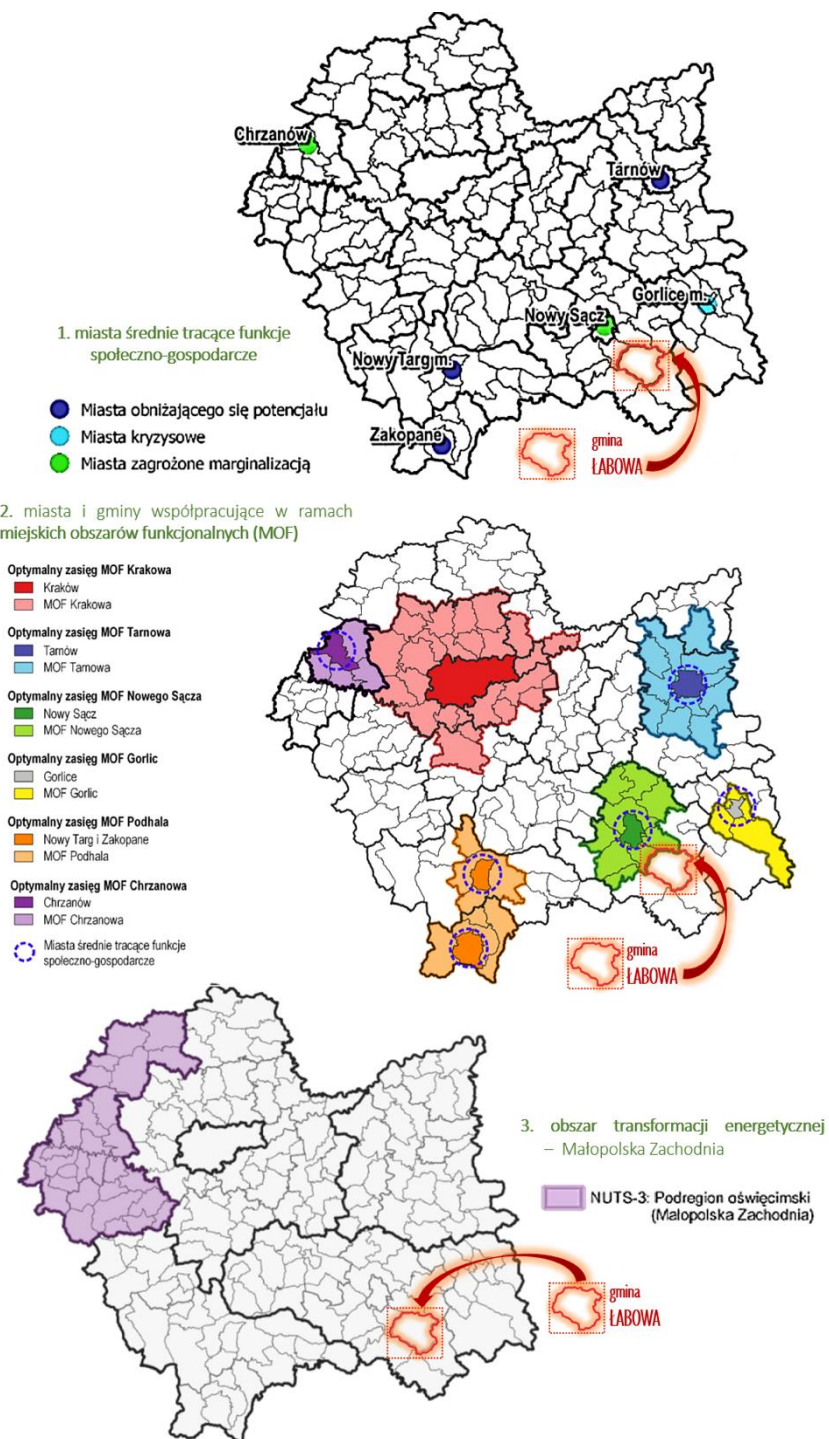
- 3 typy obszarów problemowych,
- 2 typy obszarów o wyjątkowym potencjale,
- 1 typ obszaru wzrostu.

**Strategia Rozwoju Województwa „Małopolska 2030”** wskazuje na obszary strategicznej interwencji (OSI) będące podstawą terytorialnego ukierunkowania celów interwencji, które realizowane będą zgodnie z zasadami wielopoziomowego zarządzania w szeroko rozumianej partycypacji społeczno-gospodarczej. Obszarami objętymi strategiczną interwencją w Małopolsce są:

1. **miasta średnie tracące funkcje społeczno-gospodarcze** (6 miast wskazanych w SOR / KSRR 2030),
2. miasta i gminy współpracujące w ramach **miejskich obszarów funkcjonalnych**,
3. **obszar transformacji energetycznej** – Małopolska Zachodnia,
4. **gminy zmarginalizowane** (wynikające z SOR / KSRR 2030 lub z rozszerzonej analizy regionalnej),
5. **miejsowości uzdrowiskowe**,
6. gminy, na terenie których zlokalizowany jest **obszar prawnie chroniony** (tj. park narodowy, park krajobrazowy lub obszar Natura 2000).

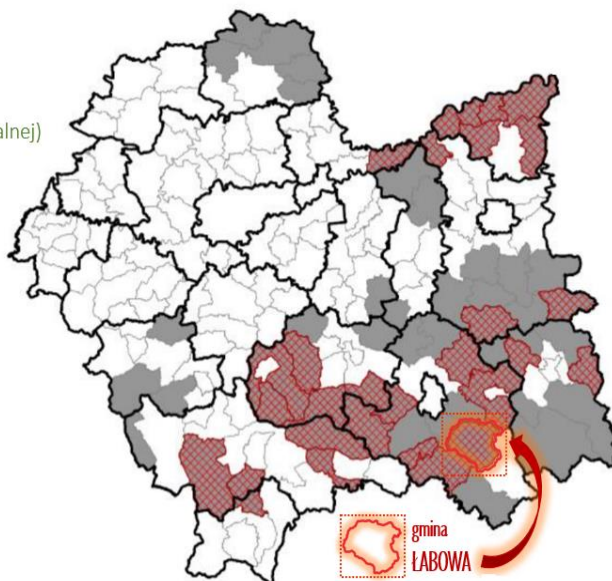
Na kolejnych stronach zostaną zaprezentowane graficznie poszczególne krajowe i małopolskie obszary strategicznej interwencji z odniesieniem do omawianego terytorium Gminy Łabowa, a następnie omówione te z nich, które teren Gminy obejmują swoim zasięgiem.

**Mapa 1.** Krajowe i regionalne obszary strategicznej interwencji (OSI) na obszarze Małopolski w odniesieniu do gminy Łabowa; Źródło: Strategia Rozwoju Województwa „Małopolska 2030”.



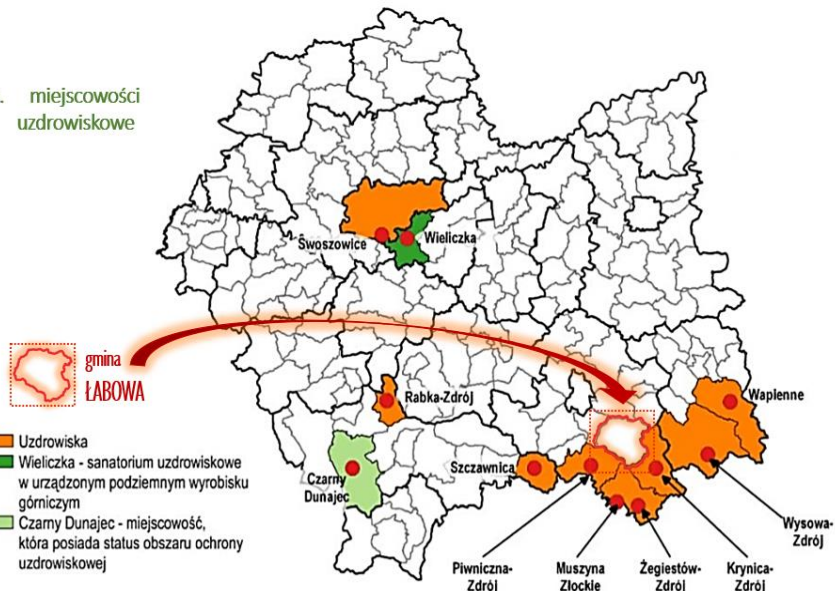
4. gminy zmarginalizowane  
(wynikające z SOR / KSRR 2030  
lub z rozszerzonej analizy regionalnej)

- ☒ Obszary zagrożone trwałą marginalizacją - wskazane na poziomie krajowym (Strategia na rzecz Odpowiedzialnego Rozwoju z 2017 roku, uzupełniono o aktualizację danych z 2019 roku)
- Gminy zmarginalizowane wskazane na poziomie regionalnym na podstawie wskaźnika syntetycznego (Strategia Rozwoju Województwa "Małopolska 2030" z 2020 roku)



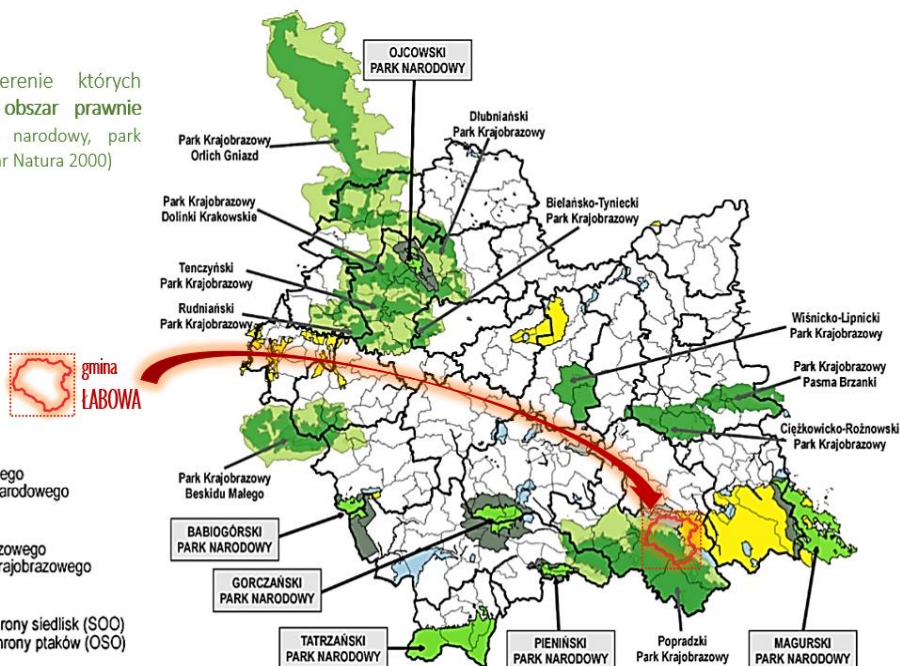
5. miejscowości uzdrowiskowe

- Uzdrowiska
- Wieliczka - sanatorium uzdrowiskowe w urzędowym podziemnym wyrobisku górnictwem
- Czarny Dunajec - miejscowość, która posiada status obszaru ochrony uzdrowiskowej



6. gminy, na terenie których zlokalizowany jest obszar prawnie chroniony (tj. park narodowy, park krajobrazowy lub obszar Natura 2000)

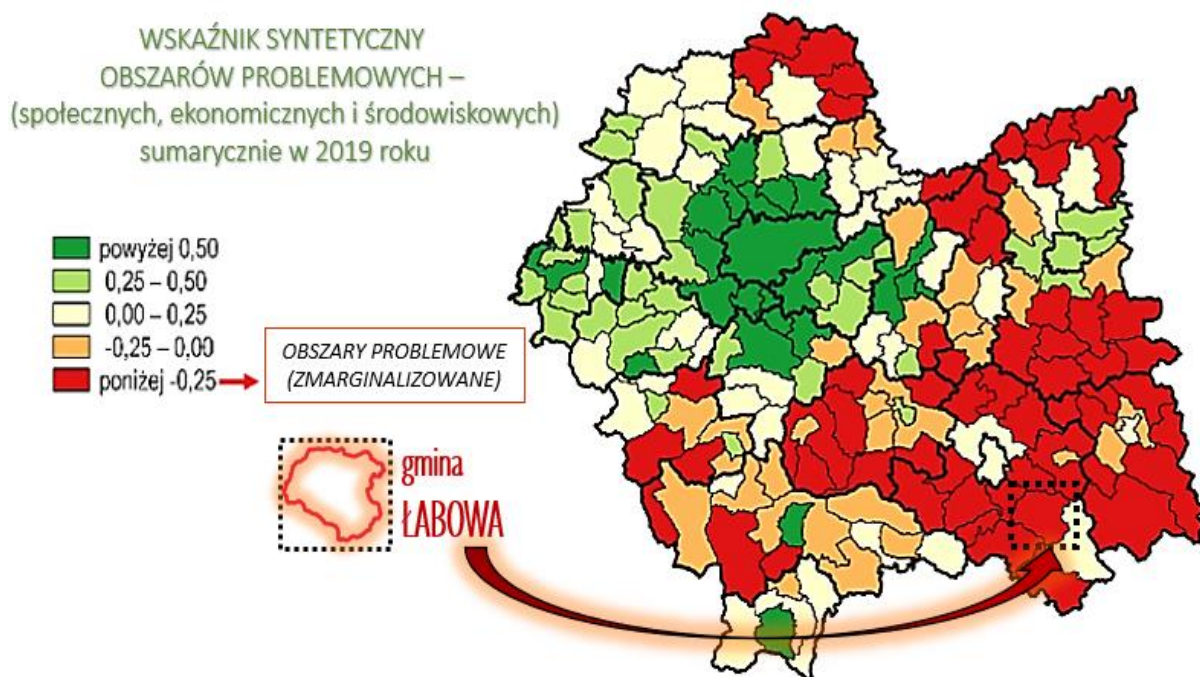
- Parki narodowe:
  - obszar parku narodowego
  - obszar otuliny parku narodowego
- Parki krajobrazowe:
  - obszar parku krajobrazowego
  - obszar otuliny parku krajobrazowego
- Obszary Natura 2000:
  - specjalne obszary ochrony siedlisk (SOO)
  - obszary specjalnej ochrony ptaków (OSO)



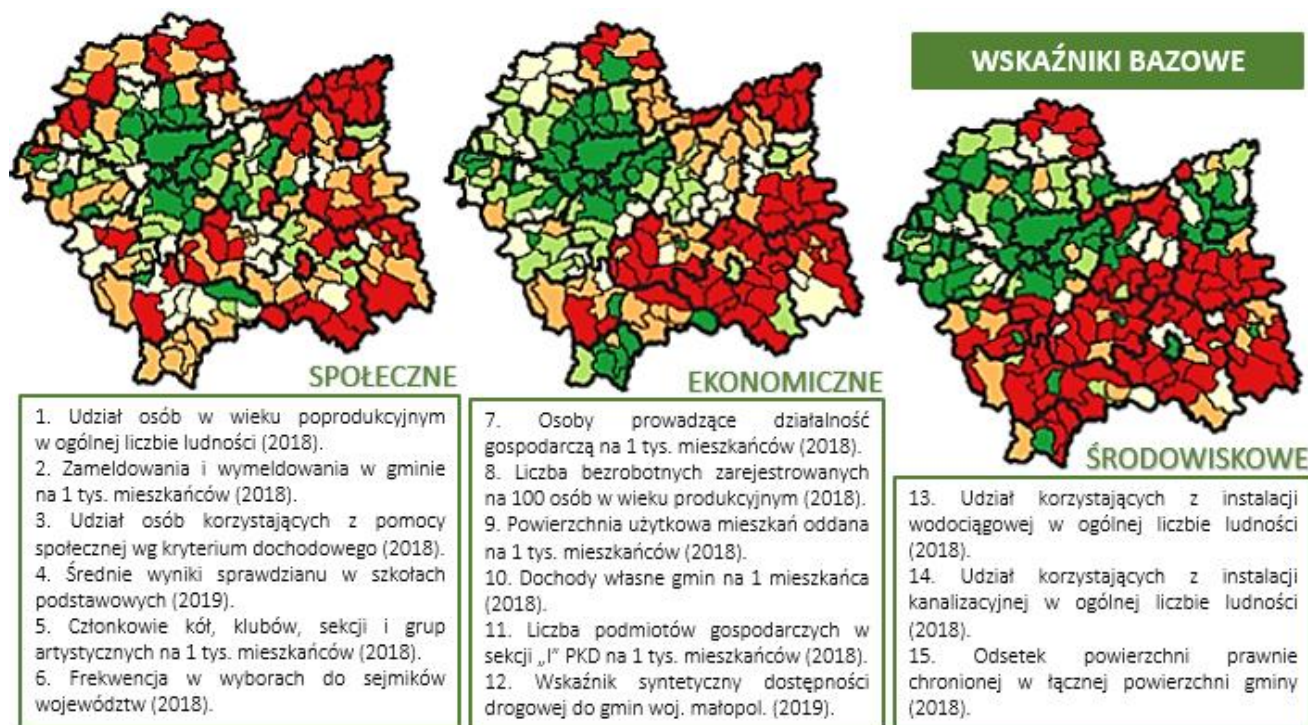
Jak wynika z wyżej przedstawionego zestawienia graficznego definiującego 6 typów OSI na terenie Małopolski, Gmina Łabowa została zaliczona w Strategii Rozwoju Województwa „Małopolska 2030” do **dwóch obszarów strategicznej interwencji**.

Pierwszy z nich to obszar typu problemowego, zdefiniowany na poziomie krajowym jako ‘**Obszar zagrożony marginalizacją**’ oraz na poziomie regionalnym jako ‘**Gmina zmarginalizowana**’. Jednostki te wytyczono na podstawie wskaźnika syntetycznego, składającego się z wybranych mierników przedstawiających zagadnienia społeczne, ekonomiczne i środowiskowe (wskazane na poniższym zestawieniu), które wypadły na tle województwa najślabiej (wskaźnik  $>-0,25$ ). Obszary te określono jako wymagające szczególnego wsparcia w celu wyrównania ich szans rozwojowych na tle regionu.

**Mapa 2.** Społeczne, ekonomiczne i środowiskowe obszary problemowe w Małopolsce z wyodrębnieniem Gminy Łabowa<sup>4</sup>



<sup>4</sup> Źródło: Strategia Rozwoju Województwa „Małopolska 2030”.



Na zamieszczonych mapkach Małopolski można zaobserwować, iż spośród wskaźników bazowych, jedynie społeczne nie wskazują Gminy Łabowa jako obszaru problemowego. W przypadku problemów ekonomicznych oraz środowiskowych kumulacja najniższych wartości wskaźników występuje głównie na południu Małopolski, w tym, w Gminie Łabowa. Są to głównie wytyczne wynikające m.in. z niewielkiej liczby podmiotów gospodarczych na terenie Gminy, niewystarczającej dostępności drogowej, sieci wodno-kanalizacyjnej, występowania obszarów prawnie chronionych. Zsumowanie wartości wszystkich wskaźników bazowych wyodrębniło obszary szczególnej koncentracji niekorzystnych okoliczności / zjawisk przede wszystkim w północnej i południowo-wschodniej części Małopolski, w tym powiat nowosądecki, na terenie którego leży Gmina Łabowa.

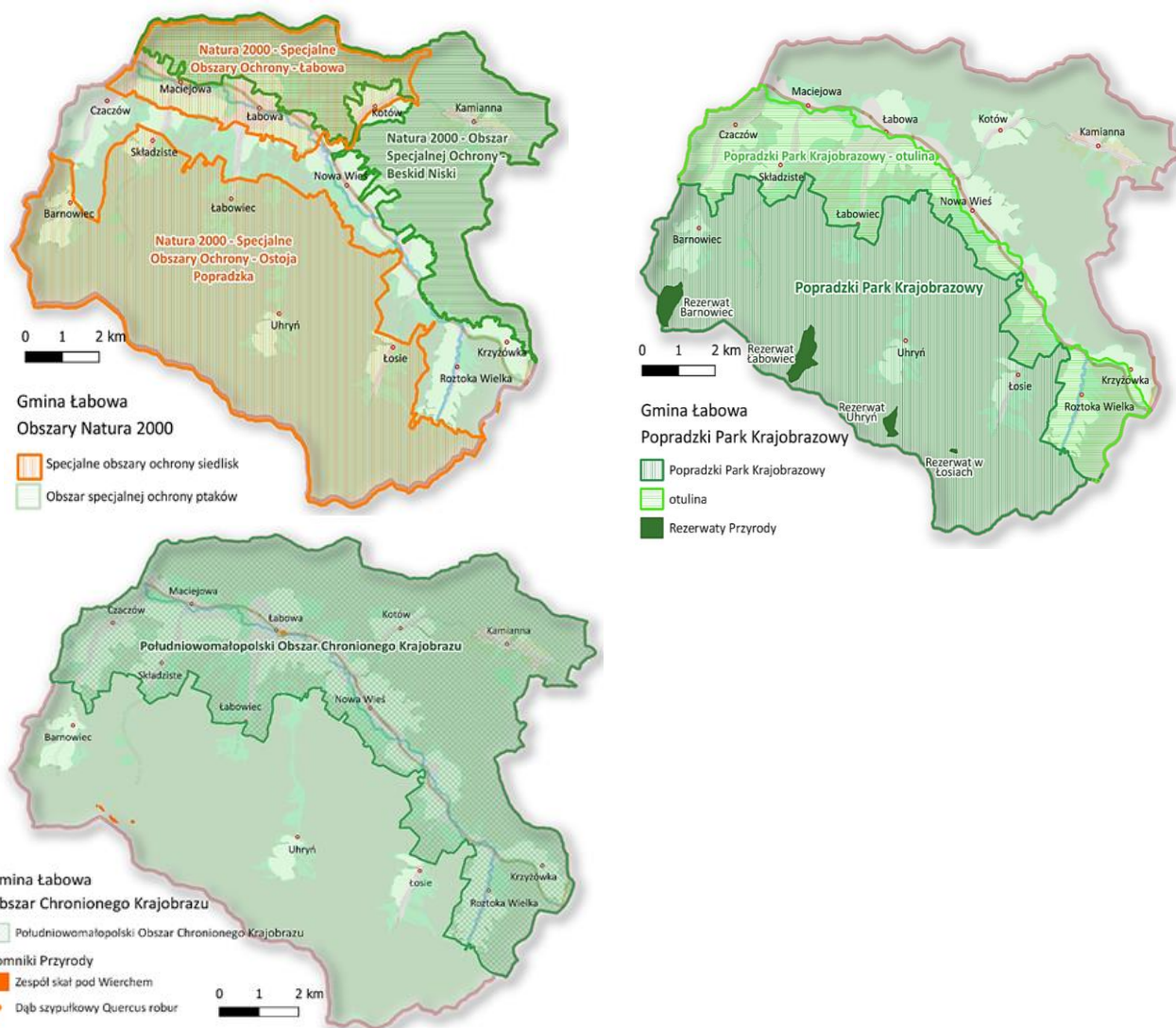
Obszary zmarginalizowane to tereny najuboższe w odniesieniu do średniej wojewódzkiej, toteż mogą one liczyć na dodatkowe wsparcie ze środków publicznych na realizację zadań zaradczych, ukierunkowanych na zahamowanie niekorzystnych uwarunkowań i podjęcie wydajnych działań rozwojowych. Jednocześnie interwencja zorientowana na obszary zmarginalizowane, wskazane na poziomie krajowym i regionalnym, predysponuje dodatkowo tę terytoria do pozyskiwania środków na inwestycje podnoszące operatywność rozwojową gmin w zakresie specjalnych preferencyjnych warunków wsparcia (m.in. w zakresie poziomu dofinansowania) lub premiujących kryteriów wyboru projektów w RPO WM 2021–2027. Proponowane wsparcie może dotyczyć:

- rozwoju gospodarki wodnej, gospodarki odpadami,
- transportu drogowego wraz z infrastrukturą towarzyszącą,
- poprawy dostępu do zatrudnienia, promowanie samozatrudnienia,
- poprawy efektywności energetycznej,
- rozwoju odnawialnych źródeł energii,
- niskoemisyjnego / zeroemisyjnego transportu publicznego,

- edukacji,
- poprawy efektywności ochrony zdrowia i usług opieki długoterminowej,
- zwiększania dostępu do dobrej jakości usług,
- aktywnego włączenia społecznego, promowania równości szans,
- integracji społecznej osób zagrożonych ubóstwem i wykluczeniem społecznym,
- wspierania dostępu do ochrony socjalnej, mieszkalnictwa socjalnego i usług społecznych,
- projektów badawczo-rozwojowych,
- konkurencyjności MSP.

Drugim obszarem strategicznej interwencji wskazanym w Strategii Rozwoju Województwa „Małopolska 2030”, który obejmuje Gminę Łabowa, są obszary o wyjątkowym potencjale – „**Obszary prawnie chronione**”. Na terenie Gminy znajdują się: Popradzki Park Krajobrazowy z Rezerwatami Barnowiec, Łabowiec, Uhryń, w Łosiach, Południowomałopolski Obszar Chronionego Krajobrazu, Obszar Specjalnej Ochrony – Natura 2000, Specjalne Obszary Ochrony – Natura 2000.

**Mapa 3. Obszary chronione na terenie Gminy Łabowa**



źródło: Strategia Rozwoju Gminy Łabowa do roku 2035.

Należy tutaj podkreślić, iż są to obszary wyjątkowo cenne w wymiarze przyrodniczym, środowiskowym, niewątpliwie wymagające ochrony i wsparcia ze strony województwa. Wyróżniają się one wysokim potencjałem związanym w głównej mierze z występowaniem czystego środowiska, bioróżnorodności gatunkowej i wyjątkowych walorów krajobrazu, co daje możliwość rozwoju tych terenów przede wszystkim w branży turystycznej. Równocześnie obecność obszarów chronionych na terenie Gminy Łabowa generuje szereg ograniczeń powiązanych z możliwością użytkowania ich oraz terenów okolicznych w charakterze gospodarczym, rolniczym, leśnym, mieszkaniowym. Stąd dla gmin takich przewidziano oprócz wsparcia w zakresie ochrony środowiska, również interwencje kompensujące bariery związane z ograniczeniami środowiskowymi.

Warto tutaj dodać, iż gminy podejmujące aktywne działania środowiskowe, które mogą uzyskać preferencje w programach konkursowych finansowanych ze środków wojewódzkiego budżetu oraz w ramach konkursów wspieranych z programu Fundusze dla Małopolski na lata 2021-2027, poprzez:

- kryteria premiujące oraz wydziałanie alokacji dla projektów ukierunkowanych na ochronę różnorodności biologicznej, zwłaszcza na terenie parków krajobrazowych (Natura 2000 oraz Parki Narodowe – wsparcie planowane jest z programu krajowego),
- kryteria premiujące dla projektów dot. obszarów chronionych (Parków Krajobrazowych, Narodowych, obszarów Natura 2000 itp.) m.in. z zakresu gospodarki wodnej, poprawy efektywności energetycznej, rozwoju odnawialnych źródeł energii, edukacji ekologicznej, wspierania konkurencyjności MŚP.

Małopolska to region o niezwykłym potencjale przyrodniczym, turystycznym i kulturowym, toteż wytyczanie / aktualizacja konkretnych obszarów OSI jest skomplikowana. Stąd skonstruowano mechanizm wsparcia projektów realizowanych w ww. dziedzinach z poziomu programu Fundusze Europejskie dla Małopolski na lata 2021-2027, opierający się na partnerstwie na rzecz realizacji wspólnych i kompleksowych projektów z zakresu m.in. turystyki i promocji regionu, ochrony dziedzictwa kulturowego, promowaniu lokalnych tradycji, rozbudowy tras rowerowych, rewitalizacji miast i modernizacji wsi.

Dodatkowo wsparciem z poziomu krajowego lub regionalnego mogą zostać objęte przedsięwzięcia jednostek samorządów terytorialnych / podmiotów gospodarczych budujące przewagę konkurencyjną regionu, zwłaszcza powiązaną z lokalnymi tradycjami czy szczególnymi uwarunkowaniami danego obszaru (np. Program Rozwoju Obszarów Wiejskich 2021-2027).

Jak wskazuje Strategia Rozwoju Województwa „Małopolska 2030”, OSI nie są jedyną podstawą terytorializacji wsparcia interwencyjnego. Małopolska to region o wielopłaszczyznowej strukturze potencjałów i barier rozwojowych w odniesieniu wewnątrzregionalnym, toteż fundamentalne znaczenie ma efektywna interwencja wykraczająca poza ograniczenia administracyjne, z użyciem dostępnych instrumentów współpracy lokalnej, regionalnej, krajowej, unijnej.

### 2.3. Programy lokalne

#### STUDIUM UWARUNKOWAŃ I KIERUNKÓW ZAGOSPODAROWANIA PRZESTRZENNEGO Gminy Łabowa.

Gminny Program Rewitalizacji jest zgodny ze Studium **uwarunkowań i kierunków zagospodarowania przestrzennego Gminy Łabowa** (przyjętego na mocy uchwały Nr XXIV/163/04 Rady Gminy Łabowa z dnia 3 grudnia 2004 r. z późn. zm.) .

W zakresie ochrony środowiska i krajobrazu:

1. Obowiązuje utrzymanie wysokich standardów środowiska przyrodniczego, w szczególności czystości wód, powietrza atmosferycznego, gleb.
2. Obowiązuje zakaz przekraczania dopuszczalnych stężeń zanieczyszczeń atmosferycznych, określonych w przepisach szczególnych.
3. Obowiązuje zakaz lokalizacji inwestycji mogących zawsze znacząco oddziaływać na środowisko w rozumieniu obowiązujących przepisów szczególnych.
4. Obszar objęty planem nie należy do żadnej grupy terenów wymienionych w przepisach szczególnych, dla których są określone dopuszczalne poziomy hałasu.

#### Strategia Rozwoju Gminy Łabowa do roku 2035

Misją Gminy Łabowa do roku 2035 jest rozwój skoncentrowany na potrzebach człowieka, kształtujący strefy społeczno-gospodarczo-przestrzenne w sposób optymalny i zrównoważony. Szanujący zasoby i angażujący innowacje i technologie w służbie społeczności dla zapewnienia wysokiej jakości życia dla obecnych i przyszłych pokoleń. Łabowa otwarta na świat.

GPR wpisuje się w założenia Strategii Rozwoju Gminy Łabowa poprzez realizację poniższych celów:

1. Cel strategiczny: Wysokojakościowa oferta społeczna i aktywizacja potencjału mieszkańców; cele operacyjne:
  - Bogata oferta edukacyjna.
  - Dostępne i atrakcyjne zaplecze sportowo-rekreacyjne.
  - Ochrona zdrowia, styl życia i dobre nawyki.
  - Poczucie bezpieczeństwa i wsparcie społeczne.
2. Zrównoważona i racjonalna infrastruktura gwarantująca wysoką jakość życia; cele operacyjne:
  - Komunikacja – wysoka jakość podróżowania oraz dostępność.
  - Przyjazna przestrzeń.
  - Satisfakcjonująca dostępność sieci wodno-kanalizacyjnej oraz infrastruktury technicznej.
  - Odpowiedzialna ekologicznie Gmina.
3. Atrakcyjna strefa gospodarcza intensyfikująca działania rozwojowe Gminy
  - Silna turystyka – rozwój potencjału.
  - Istotne i dostosowane kompetencje rynkowe.



Gminna Strategia Rozwiązywania Problemów Społecznych w Gminie Łabowa na lata 2021-2028 (przyjęta uchwałą Nr XXXVIII/247/2021 Rady Gminy Łabowa z dnia 22 lutego 2021 r. w sprawie przyjęcia Gminnej Strategii Rozwiązywania Problemów Społecznych w Gminie Łabowa na lata 2021 – 2028)

Założenia GPR będą pozytywnie wpływać na realizację misji ww. dokumentu tj. poprawę jakości życia mieszkańców poprzez zapewnienie bezpieczeństwa socjalnego, tworzenie równych szans rozwoju społecznego, integracja społeczności lokalnej, dążenie do współpracy z lokalnymi partnerami oraz eliminację negatywnych zjawisk społecznych. Są również spójne z następującymi celami głównymi:

1. Przeciwdziałanie problemom społecznym oraz pomoc osobom w trudnej sytuacji życiowej.
2. Podnoszenie jakości i skuteczności pomocy społecznej.

Poprzez realizację działań zaplanowanych w GPR nastąpi ograniczenie negatywnych skutków problemów społecznych tj. bezrobocie czy bezradność, co bezpośrednio wpłynie na realizację celów szczegółowych ujętych w Strategii Rozwiązywania Problemów Społecznych. Ponadto wdrożenie przedsięwzięć z zakresu stworzenia miejsc turystyczno-rekreacyjnych pozwoli na aktywizację i integrację mieszkańców poprzez organizację tam różnego rodzaju wydarzeń kulturalnych. Wdrożenie przedsięwzięć z zakresu rozwoju branży turystycznej pozwoli na stworzenie nowych miejsc pracy a co za tym idzie wpłynie na spadek bezrobocia w Gminie Łabowa. Realizacja projektów z zakresu poprawy infrastruktury technicznej w tym komunikacyjnej pozwoli na wzrost bezpieczeństwa mieszkańców Gminy a także wpłynie na jej rozwój gospodarczy.

### **3. Założenia Gminnego Programu Rewitalizacji**

Gmina Łabowa znajduje się w południowo-wschodniej części Polski na terenie województwa małopolskiego. Stanowi jedną z 17 gmin powiatu nowosądeckiego.

Pod względem fizyczno-geograficznym obszar gminy leży w obrębie Karpat Zewnętrznych (Zachodnich), w mezoregionie Beskidu Sądeckiego i Beskidu Niskiego. Morfologicznie - obszar gminy leży w granicznej strefie Beskidu Sądeckiego, czyli pasma Jaworzyny Krynickiej i jego poprzecznych grzbietów opadających ku dolinie rzeki Kamienicy Nawojowskiej oraz północno- zachodniej części Beskidu Niskiego z fragmentami Pogórza Nawojowskiego utworzonymi przez pasmo Margonia (742 m n.p.m.) i Czerszli (871 m n.p.m.). Część obszaru gminy Łabowa tj. ok. 6943 ha, co stanowi 49,9% powierzchni ogólnej, położona jest na obszarze Popradzkiego Parku Krajobrazowego, a ok. 2520 ha tj. 21,2% na obszarze jego otuliny. Granice gminy są przeważnie naturalne i przebiegają w większości wzdłuż grzbietów górskich. Północna i południowa granica gminy opiera się na grzbietach pasma Margonia - Czerszli oraz pasma Jaworzyny Krynickiej. Wschodnia granica biegnie wzdłuż wododziałowego garbu, łączącego te pasma z lokalnym obniżeniem w rejonie węzła drogowego na Krzyżówce.

Zachodnia granica przecina szczyty Góry Sokołowskiej i Wielkiego Gronia<sup>5</sup>.

W skład gminy wchodzi 13 jednostek administracyjnych: Łabowa (siedziba Urzędu Gminy), Barnowiec, Czaczów, Kamianna, Kotów, Krzyżówka, Łabowiec, Łosie, Maciejowa, Nowa Wieś, Roztoka Wielka, Składziste, Uhryń. Na terenie gminy znajdują się ścieżki przyrodniczo - edukacyjne między innymi „Ścieżka Geologiczna”, czy „Ścieżka przyrodniczo - poznawcza Jodła Królowa Naszych Czasów”. Także miłośnicy tras rowerowych znajdą coś dla siebie - przez obszar ten przechodzą trasy rowerowe:

1. Bacówka PTTK nad Wierchomlą - Hala Łabowska,
2. Maciejowa - Nowy Sącz Dąbrówka Polska,
3. Maciejowa - Schronisko PTTK na Hali Łabowskiej,
4. Czaczowiec - Czaczów - Barnowiec - Łabowska Hala - Składziste - Maciejowa,
5. Łabowa - Uhryń - Łabowska Hala - Łabowiec - Łabowa,
6. Nowy Sącz - Kamionka Wielka - Bogusza - Kamianna - Krynica-Zdrój - Muszyna,
7. Ślądecki Szlak Rowerowy: Nowy Sącz - Nawojowa - Łabowa - Kamianna - Piorunka - Mochnaczka Niżna - Tylicz.

W gminie Łabowa znajduje się rozbudowana sieć tras przyrodniczych i turystycznych, które umożliwiają odkrywanie walorów naturalnych i kulturowych tego obszaru<sup>6</sup>:

- **Szlak przyrodniczy im. Adama Hrabiego Stadnickiego** – trasa o długości około 22 km, przeznaczona do poznawania wartości przyrodniczych i kulturowych pasma Jaworzyny Krynickiej oraz Popradzkiego Parku Krajobrazowego. Szlak biegnie z Łabowej przez Uhryń, Halę Łabowską aż do Rytra.
- **Szlak niebieski** – prowadzący przez Halę Łabowską na Runek, Jaworzynę Krynicką oraz w przeciwnym kierunku na Halę Pisaną i Makowicę. Ten szlak przechodzi także przez Kamianną i prowadzi od Ptazkowej do Krynicy, w kierunku Jaworzyny, Rytra oraz Doliny Popradu.
- **Ścieżka geologiczna Łabowa-Uhryń** – trasa o długości około 2 km, biegnąca z Łabowej do dolnej części Uhrynia, pokazująca odsłonięte formacje geologiczne w korycie rzek Kamienica i Potok Uhryński. Trasa obejmuje 11 przystanków z opisami najciekawszych elementów geologicznych.
- **Ścieżka edukacyjno-przyrodnicza „Feleczyn” w Łabowej** – wytyczona w celu pokazania różnorodności zbiorowisk leśnych i nieleśnych oraz promowania racjonalnej gospodarki leśnej prowadzonej w lasach Nadleśnictwa Nawojowa.
- **Szlaki rowerowe i konne** – dedykowane zarówno miłośnikom jazdy na rowerze, jak i jazdy konnej, prowadzą przez malownicze tereny gminy, umożliwiając aktywne poznawanie okolicznych lasów i gór.
- **Szlaki turystyczne górskie PTTK** – liczne szlaki górskie, zgodnie z mapami turystycznymi, umożliwiają odkrywanie najpiękniejszych miejsc w okolicach Łabowej, takich jak pasma górskie Jaworzyny Krynickiej i Beskidu Ślądeckiego.

---

<sup>5</sup> [www.labowa.pl](http://www.labowa.pl)

<sup>6</sup> [www.beskidsadecki.eu](http://www.beskidsadecki.eu)

Trasy te oferują zarówno lokalnym mieszkańcom, jak i turystom możliwość wypoczynku na łonie natury, aktywnego spędzania czasu, jak również zgłębiania wiedzy o lokalnym dziedzictwie przyrodniczym i kulturowym.

Gmina Łabowa, dzięki swojemu położeniu, oferuje doskonałe warunki do uprawiania turystyki górskiej. W Kamiannej działa Stacja Narciarska Kamianna Ski, która posiada trasy narciarskie o łatwym poziomie trudności – najdłuższa ma 700 m, a najkrótsza 130 m. Schronisko turystyczne na Hali Łabowskiej, a także obiekty turystyczne w Kamiannej, zapewniają miejsca noclegowe, które przyciągają coraz więcej turystów. Przez teren gminy przebiega wiele szlaków turystycznych, w tym najważniejszy – Główny Szlak Beskidzki.

Na terenie gminy znajdują się liczne zabytki, między innymi: Cerkiew Greckokatolicka w Łabowej, cmentarz żydowski w Łabowej, Cerkiew Św. Dymitra w Roztoce Wielkiej. Wieś ta jest znana również z umiejscowienia w niej akcji książki Marii Kownackiej „Rogaś z Doliny Roztoki”. Na obszarze Popradzkiego Parku Narodowego znajduje się Hala Łabowska – polana i użytek ekologiczny, na którym znajduje się schronisko PTTK.

Nadleśnictwo Nawojowa rozwija edukację przyrodniczą i rekreację na terenie Gminy Łabowa, udostępniając takie atrakcje jak ścieżka przyrodnicza „Feleczyn”<sup>7</sup>. Wysoki poziom lesistości gminy stwarza świetne warunki dla rozwoju turystyki, rekreacji i wypoczynku. Różnorodne formy spędzania wolnego czasu sprawiają, że Gmina Łabowa jest atrakcyjnym miejscem do rekreacji i wypoczynku dla osób poszukujących kontaktu z przyrodą.

### **3.1. Metodologia wyznaczenia obszaru zdegradowanego i obszaru rewitalizacji**

Synteza wyników uzyskanych z przeprowadzonej diagnozy oraz badań ilościowych i jakościowych obecnej sytuacji w Gminie Łabowa, a także oczekiwania i potrzeby lokalnej społeczności wyrażone podczas spotkań rewitalizacyjnych, doprowadziły do wyodrębnienia obszaru rewitalizacji na terenie gminy, który cechuje się największą kumulacją negatywnych zjawisk i problemów.

Badania ilościowe obejmowały:

1. Badania metodą zogniskowanych wywiadów badawczych przeprowadzone podczas spotkań konsultacyjnych. Spotkania odbyły się zgodnie z poniższym harmonogramem:
  - Urząd Gminy Łabowa dnia 23 października 2024 r. od godziny 16.00
  - Urząd Gminy Łabowa dnia 29 października 2024 r. od godziny 16.00
2. Łączna liczba osób biorących udział w konsultacjach wyniosła 24.
3. Badania metodą PAPI mieszkańców dotyczące jakości życia i potrzeb w Gminie Łabowa i poszczególnych sołectwach (liczba kompletnie wypełnionych ankiet: 87 ankiet, czas badania: IV kw. 2024).
4. Warsztaty diagnostyczne

---

<sup>7</sup> Strategia Rozwoju Gminy Łabowa do roku 2035.

Do wyrażenia swoich opinii w badaniach zaproszono osoby mieszkające lub pracujące na obszarze Gminy Łabowa.

Szeroki udział mieszkańców na każdym etapie wyznaczania obszarów zdegradowanych i obszaru rewitalizacji gwarantuje, że wybrane obszary są odpowiedzią na rzeczywiste zapotrzebowanie mieszkańców Gminy Łabowa. Trafne dopasowanie do dostrzeganych i wskazywanych przez mieszkańców problemów pozwoli na podjęcie działań naprawczych, które dadzą oczekiwane przez społeczeństwo efekty.

Gmina mimo licznych atrakcji boryka się z problemami – są to głównie wysoki poziom bezrobocia, znaczący odsetek mieszkańców korzystających z pomocy społecznej, brak miejsc i aktywności integrujących społeczność, a także niewystarczająca oferta kulturalna i infrastrukturalna. Istotne są również kwestie techniczne: brak uzbrojonych terenów inwestycyjnych, znikoma liczba podmiotów gospodarczych na 1000 mieszkańców, a także przestarzała zabudowa z dużym odsetkiem budynków wybudowanych przed 1989 rokiem. Problemy infrastrukturalne obejmują brak sieci kanalizacyjnej i wodociągowej oraz niski poziom infrastruktury drogowej. Na obszarze gminy występują także deficyty w zakresie infrastruktury turystyczno-rekreacyjnej, co ogranicza potencjał rozwoju lokalnej przedsiębiorczości i turystyki.

Jak wynika z zapisów „Diagnozy problemów społecznych Gminy Łabowa” stanowiącej załącznik nr 7 do uchwały Nr XI/64/2024 Rady Gminy Łabowa z dnia 27 listopada 2024 r. w sprawie wyznaczenia obszaru zdegradowanego i obszaru rewitalizacji na terenie Gminy Łabowa (Dz. Urz. Woj. Małopolskiego z .....); oraz na podstawie załączników do powyższej uchwały, za jednostki referencyjne przyjęto 13 sołectw wchodzących w skład gminy, tj.: Łabowa (siedziba Urzędu Gminy), Barnowiec, Czaczów, Kamianna, Kotów, Krzyżówka, Łabowiec, Łosie, Maciejowa, Nowa Wieś, Roztoka Wielka, Składziste, Uhryń. Przyjętymi danymi referencyjnymi są wskaźniki przedstawione poniżej z podaną ich wartością graniczną (średnia dla gminy lub opcja występuje/nie występuje zjawisko):

**Tabela 4. Zakres danych referencyjnych użytych w diagnozie służącej delimitacji obszarów problemowych na terenie Gminy Łabowa.**

| Wskaźnik   | Średnia dla Gminy |
|--|-------------------|
| <b>CZYNNIKI SPOŁECZNE</b>  |                   |
| Liczba osób bezrobotnych na 1000 osób  | 1,3               |
| Liczba osób długotrwale bezrobotnych na 1000 osób  | 0,5               |
| Liczba osób korzystających za świadczeń pomocy społecznej na 1000 osób   | 1,0               |
| Liczba osób niepełnosprawnych pobierających świadczenia z opieki społecznej na 1000 osób                           | 0,3               |
| Liczba osób w wieku poprodukcyjnym na 1000 osób  | 6,8               |
| Liczba NGO na 1000 osób  | 0,1               |
| Liczba osób poniżej 18 r.ż. objęta pomocą żywnościową  | 18                |
| <b>CZYNNIKI TECHNICZNE</b>   |                   |
| Liczba budynków mieszkalnych wybudowanych przed 1989 r. na 1000 osób   | 5,02              |
| Liczba budynków ogrzewanych piecami węglowymi poniżej 3 klasy  | 24,08             |
| <b>CZYNNIKI PRZESTRZENNO-FUNKCJONALNE</b>  |                   |
| Dostęp do infrastruktury społecznej typu: całoroczne obiekty kultury/sportu (0 – brak dostępności, 1 – dostępność) | 0,38              |
| Dostępność obiektów edukacyjnych (0 – brak dostępności, 1 – dostępne obiekty edukacyjne)                           | 0,38              |
| Dostępność obiektów kultury (0 – brak dostępności, 1 – dostępne obiekty kultury)                                   | 0,38              |
| Dostępność aptek (0 – brak dostępności, 1 – dostępne apteki)   | 0,08              |
| Dostępność punktów opieki zdrowotnej (0 – brak dostępności, 1 – dostępne punkty opieki zdrowotnej)                 | 0,08              |
| Dostępność przedszkoli (0 – brak dostępności, 1 – dostępne przedszkola)  | 0,2               |
| Dostęp do sieci wodociągowej (0 – brak dostępności, 1 – dostęp do sieci wodociągowej)                              | 0,15              |
| Dostęp do sieci kanalizacyjnej (0 – brak dostępności, 1 – dostęp do sieci kanalizacyjnej)                          | 0,38              |
| <b>CZYNNIKI GOSPODARCZE</b>  |                   |
| Liczba zarejestrowanych działalności gospodarczych w CEIDG na 100 osób   | 2,2               |
| Liczba nowych rejestracji w CEIDG na 1000 osób   | 0,2               |
| <b>CZYNNIKI ŚRODOWISKOWE</b>   |                   |
| Liczba obiektów z wyrobami zawierającymi azbest  | 138               |
| Dziki wysypiska śmieci (0 - brak występowania, 1 - występują)  | 1                 |

Źródło: opracowanie własne.

Średnią dla gminy we wskaźnikach charakteryzujących poszczególne cechy i problemy obliczono, dzieląc 100% przez liczbę jednostek referencyjnych (13). Takie podejście umożliwiło identyfikację miejscowości, w których dane problemy występują najintensywniej na tle całej gminy. Celem analizy było wyznaczenie obszarów, gdzie kumulują się negatywne zjawiska, przy jednoczesnym uwzględnieniu potencjału miejsc, mogących wesprzeć proces rewitalizacji.

Wskaźniki dla każdego sołectwa porównano z wartością średnią dla całej gminy, co

pozwoili wskażać obszary o szczególnie niskich wartościach wskaźników. W przypadku, gdy dane sołectwo osiągnęło wynik równy lub gorszy od średniej gminnej w zakresie wskaźników społecznych, kwalifikowano je jako potencjalnie wymagające działań rewitalizacyjnych.

Zgodnie z tabelą 3 wskaźniki przyporządkowano do odpowiednich stref (społecznej, przestrzenno-funkcjonalnej, technicznej, gospodarczej i środowiskowej). Dla uzyskania pełnego obrazu uwzględniono wskaźniki z następujących stref:

- **Społecznej** – obejmującej zjawiska takie jak bezrobocie, ubóstwo, przestępczość, niski poziom edukacji, ograniczony poziom kapitału społecznego oraz niewielkie uczestnictwo mieszkańców w życiu publicznym i kulturalnym.
- **Gospodarczej** – wskazującej na niski stopień przedsiębiorczości i słabą kondycję lokalnych firm.
- **Środowiskowej** – związanej z przekroczeniem dopuszczalnych standardów jakości środowiska, w tym potencjalnymi zagrożeniami wynikającymi z obecności odpadów stwarzających zagrożenie dla życia, zdrowia ludzi lub stanu środowiska.
- **Przestrzenno-funkcjonalnej** – obejmującej niewystarczające wyposażenie w infrastrukturę techniczną i społeczną lub jej zły stan techniczny, brak dostępu do podstawowych usług lub ich niską jakość, niedostosowanie rozwiązań urbanistycznych do zmieniających się funkcji obszaru, niski poziom obsługi komunikacyjnej, niedobór lub niską jakość terenów publicznych.
- **Technicznej** – obejmującej degradację stanu technicznego obiektów budowlanych, w tym mieszkalnych, oraz brak rozwiązań technicznych umożliwiających efektywne korzystanie z obiektów budowlanych, szczególnie w zakresie energooszczędności i ochrony środowiska.

Analizę zjawisk kryzysowych dla obszarów poszczególnych miejscowości przedstawiono w tabeli 4, gdzie zagregowane wskaźniki dla poszczególnych miejscowości Gminy Łabowa (w zależności od dostępności danych za lata 2021 – 2024). Dane te stanowiły podstawę do określenia liczby problemów występujących w poszczególnych sołectwach i do wytypowania przez Wójta Gminy Łabowa obszarów jakie zostaną poddane rewitalizacji z uwzględnieniem najlepszych spodziewanych korzyści dla całej gminy. Kolorem czerwonym oznaczono wskaźniki dla poszczególnych miejscowości poniżej średniej dla Gminy Łabowa, co wskazuje, na duże natężenie danego problemu w danym sołectwie.

**Tabela 5. Skumulowana ilość obszarów problemowych w poszczególnych miejscowościach Gminy Łabowa z uwzględnieniem ich skali i wag.**

| STREFA SPOŁECZNA   |           |          |           |            |          |          |          |          |          |           |          |                |           |                   |
|--|-----------|----------|-----------|------------|----------|----------|----------|----------|----------|-----------|----------|----------------|-----------|-------------------|
| Stan na 2023 r.  | Barnowiec | Czaczków | Maciejowa | Składziste | Łabowa   | Łabowiec | Uhryń    | Kotów    | Kamianna | Nowa Wieś | Łosie    | Roztoka Wielka | Krzyżówka | Średnia dla gminy |
| Liczba osób bezrobotnych na 1000 osób  | 0,5       | 1,9      | 1,5       | 0,2        | 5,5      | 0,4      | 0,2      | 0,3      | 0,6      | 3,1       | 0,6      | 1              | 0,6       | 1,3               |
| Liczba osób długotrwale bezrobotnych na 1000 osób  | 0,3       | 0,6      | 0,6       | 0          | 1,9      | 0        | 0,2      | 0,2      | 0,2      | 1,4       | 0,1      | 0,4            | 0,4       | 0,5               |
| Liczba osób korzystających za świadczeń pomocy społecznej na 1000 osób                   | 0,5       | 1,4      | 1,3       | 0,5        | 2,4      | 0,3      | 0        | 0,4      | 0,8      | 2,1       | 0,3      | 2              | 0,9       | 1,0               |
| Liczba osób niepełnosprawnych pobierających świadczenia z opieki społecznej na 1000 osób | 0,3       | 0,7      | 0,6       | 0,2        | 1,7      | 0,1      | 0        | 0        | 0        | 0,1       | 0        | 0,4            | 0,3       | 0,3               |
| Liczba osób w wieku poprodukcyjnym na 1000 osób  | 2,9       | 8,7      | 9,6       | 3          | 26,9     | 1,9      | 1,2      | 3,2      | 3,6      | 14,7      | 3,2      | 5,7            | 3,9       | 6,8               |
| Liczba NGO na 1000 osób  | 0         | 0,2      | 0,1       | 0          | 0,5      | 0        | 0        | 0        | 0,4      | 0,1       | 0,1      | 0              | 0         | 0,1               |
| Liczba osób poniżej 18 r.ż. objęta pomocą żywnościową                                    | 17        | 14       | 23        | 8          | 35       | 4        | 3        | 8        | 13       | 68        | 0        | 17             | 23        | 18                |
| <b>suma czynniki społeczne</b>   | <b>1</b>  | <b>5</b> | <b>6</b>  | <b>1</b>   | <b>6</b> | <b>1</b> | <b>1</b> | <b>1</b> | <b>0</b> | <b>5</b>  | <b>0</b> | <b>2</b>       | <b>3</b>  |                   |
| STREFA GOSPODARCZA   |           |          |           |            |          |          |          |          |          |           |          |                |           |                   |
| Liczba zarejestrowanych działalności gospodarczych w CEIDG na 1000 osób                  | 0,2       | 1,7      | 3,8       | 1,2        | 11,3     | 0,6      | 0,1      | 0,4      | 0,9      | 4,9       | 0,7      | 1,7            | 0,7       | 2,2               |
| Liczba nowych rejestracji w CEIDG na 1000 osób   | 0         | 0,2      | 0,5       | 0,3        | 1        | 0        | 0        | 0,1      | 0        | 0,2       | 0,2      | 0,2            | 0         | 0,2               |
| <b>suma czynniki gospodarcze</b>   | <b>2</b>  | <b>2</b> | <b>0</b>  | <b>1</b>   | <b>0</b> | <b>2</b> | <b>2</b> | <b>2</b> | <b>2</b> | <b>1</b>  | <b>2</b> | <b>2</b>       | <b>2</b>  |                   |

| STREFA ŚRODOWISKOWA  |                  |          |           |            |          |          |          |          |          |           |                  |                |           |                   |
|--|------------------|----------|-----------|------------|----------|----------|----------|----------|----------|-----------|------------------|----------------|-----------|-------------------|
|  | Barnowiec        | Czaczów  | Maciejowa | Składziste | Łabowa   | Łabowiec | Uhryń    | Kotów    | Kamianna | Nowa Wieś | Łosie            | Roztoka Wielka | Krzyżówka | Średnia dla gminy |
| Ilość obiektów z wyrobami zawierającymi azbest   | 38               | 143      | 175       | 43         | 476      | 34       | 25       | 55       | 86       | 279       | 56               | 279            | 59        | 134               |
| Liczba dzikich wysypisk śmieci   | 0                | 3        | 2         | 0          | 1        | 0        | 0        | 2        | 0        | 0         | 0                | 0              | 1         |                   |
| <b>suma czynniki środowiskowe</b>  | <b>0</b>         | <b>2</b> | <b>2</b>  | <b>0</b>   | <b>2</b> | <b>0</b> | <b>0</b> | <b>1</b> | <b>0</b> | <b>1</b>  | <b>0</b>         | <b>1</b>       | <b>1</b>  |                   |
| STREFA PRZESTRZENNO-FUNKCJONALNA   |                  |          |           |            |          |          |          |          |          |           |                  |                |           |                   |
| Liczba mieszkańców poza zasięgiem strefy dostępności do obiektów infrastruktury społecznej (brak dostępu do inf. społecznej typu: całoroczne obiekty kultury/sportu) | 1<br>(światlica) | 0        | 0         | 0          | 1        | 0        | 0        | 0        | 0        | 1         | 1<br>(światlica) | 1              | 0         |                   |
| Liczba obiektów edukacyjnych - dostępność  | 0                | 1        | 1         | 0          | 1        | 0        | 0        | 0        | 0        | 1         | 0                | 1              | 0         |                   |
| Liczba obiektów kultury - dostępność   | 1                | 0        | 0         | 0          | 1        | 0        | 0        | 0        | 0        | 1         | 1                | 1              | 0         |                   |
| Liczba aptek - dostępność  | 0                | 0        | 0         | 0          | 1        | 0        | 0        | 0        | 0        | 0         | 0                | 0              | 0         |                   |
| Liczba punktów opieki zdrowotnej - dostępność  | 0                | 0        | 0         | 0          | 1        | 0        | 0        | 0        | 0        | 0         | 0                | 0              | 0         |                   |
| Liczba przedszkoli - dostępność  | 0                | 0        | 0         | 0          | 1        | 0        | 0        | 0        | 0        | 1         | 0                | 0              | 0         |                   |
| Dostęp do sieci wodociągowej   | 0                | 0        | 0         | 0          | 1        | 0        | 0        | 0        | 1        | 0         | 0                | 0              | 0         |                   |
| Dostęp do sieci kanalizacyjnej   | 0                | 0        | 0         | 0          | 1        | 1        | 0        | 0        | 1        | 1         | 0                | 1              | 0         |                   |
| <b>suma czynniki przestrzenno-funkcjonalne</b>   | <b>6</b>         | <b>7</b> | <b>7</b>  | <b>8</b>   | <b>0</b> | <b>7</b> | <b>8</b> | <b>8</b> | <b>6</b> | <b>3</b>  | <b>6</b>         | <b>4</b>       | <b>8</b>  | <b>6</b>          |



| STREFA TECHNICZNA  |           |         |           |            |        |          |       |       |          |           |       |                |           |                   |
|--|-----------|---------|-----------|------------|--------|----------|-------|-------|----------|-----------|-------|----------------|-----------|-------------------|
|  | Barnowiec | Czaczów | Maciejowa | Składziste | Łabowa | Łabowiec | Uhryń | Kotów | Kamianna | Nowa Wieś | Łosie | Roztoka Wielka | Krzyżówka | Średnia dla gminy |
| Liczba budynków mieszkalnych wybudowanych przed 1989 r. na 1000 osób | 2,7       | 7       | 7         | 2,3        | 19     | 1,7      | 1,9   | 2,9   | 2,1      | 9,9       | 2,4   | 4,3            | 2         | 5,02              |
| Liczba budynków ogrzewanych piecami węglowymi poniżej 3 klasy        | 12        | 29      | 40        | 12         | 70     | 9        | 4     | 15    | 22       | 56        | 12    | 16             | 17        | 24,08             |
| suma czynniki techniczne   | 0         | 2       | 2         | 0          | 2      | 0        | 0     | 0     | 0        | 2         | 0     | 0              | 0         |                   |

Źródło: opracowanie własne.

Tabela 6. Skumulowana ilość obszarów problemowych w poszczególnych miejscowościach Gminy Łabowa według poszczególnych stref.

|                                  | Barnowiec | Czaczów | Maciejowa | Składziste | Łabowa | Łabowiec | Uhryń | Kotów | Kamianna | Nowa Wieś | Łosie | Roztoka Wielka | Krzyżówka |
|----------------------------------|-----------|---------|-----------|------------|--------|----------|-------|-------|----------|-----------|-------|----------------|-----------|
| Strefa społeczna                 | 1         | 5       | 6         | 1          | 6      | 1        | 1     | 1     | 0        | 5         | 0     | 2              | 3         |
| Strefa gospodarcza               | 2         | 2       | 0         | 1          | 0      | 2        | 2     | 2     | 2        | 1         | 2     | 2              | 2         |
| Strefa środowiskowa              | 0         | 2       | 2         | 0          | 2      | 0        | 0     | 1     | 0        | 1         | 0     | 1              | 1         |
| Strefa przestrzenno-funkcjonalna | 6         | 7       | 7         | 8          | 0      | 7        | 8     | 8     | 6        | 3         | 6     | 4              | 8         |
| Strefa techniczna                | 0         | 2       | 2         | 0          | 2      | 0        | 0     | 0     | 0        | 2         | 0     | 0              | 0         |
| Suma punktów skumulowanych       | 9         | 18      | 17        | 10         | 10     | 10       | 11    | 12    | 8        | 12        | 8     | 9              | 14        |

Źródło: opracowanie własne.

Z przeprowadzonej analizy wynikają istotne wnioski dotyczące stanu poszczególnych miejscowości w gminie Łabowa. W oparciu o wskaźnikową ocenę poszczególnych stref: społecznej, gospodarczej, środowiskowej, przestrzenno-funkcjonalnej i technicznej, określono nasilenie problemów w poszczególnych miejscowościach. W tabeli 5 przedstawiono skumulowaną ilość problemów w każdej strefie w analizowanych miejscowościach.

Analiza wskaźnikowa wykazała, że w sołectwach Barnowiec, Składziste, Łabowiec, Uhryń, Kamianna, Łosie oraz Roztoka Wielka nie występuje kumulacja negatywnych zjawisk. Oznacza to, że poziom wybranych wskaźników charakteryzujących strefy społeczną, gospodarczą, środowiskową i przestrzenno-funkcjonalną w tych miejscowościach jest korzystniejszy niż średnia dla całej gminy. We wszystkich sołectwach zidentyfikowano problemy w strefach technicznej, przestrzenno-funkcjonalnej, środowiskowej i gospodarczej. Brak działań niwelujących lub spowalniających dalszą degradację w tych obszarach może doprowadzić do długotrwałych, negatywnych skutków, które wpłyną na pogorszenie jakości życia mieszkańców. Na podstawie przeprowadzonej analizy wskaźnikowej, kluczowe wnioski są następujące:

- Miejscowości takie jak Barnowiec, Składziste, Łabowiec, Uhryń, Kamianna, Łosie oraz Roztoka Wielka charakteryzują się korzystnym poziomem wskaźników w większości stref.
- W miejscowościach **Czaczów, Maciejowa, Kotów, Nowa Wieś i Krzyżówka** zidentyfikowano skumulowane problemy, które obejmują strefy społeczną, techniczną, przestrzenno-funkcjonalną, środowiskową i gospodarczą. W tych miejscowościach występuje stan kryzysowy, wymagający natychmiastowych działań.

Przeprowadzona analiza pozwoliła na wyselekcjonowanie kluczowych wskaźników najlepiej odzwierciedlających sytuację problematyczną w poszczególnych sołectwach i tym samym umożliwiła wyznaczenie obszarów zdegradowanych. Tabela 6 zawiera wyszczególnienie wskaźników w ramach poszczególnych stref. Przyjęto system oceny intensywności zjawisk według następującego klucza:

0 – brak problemu (wartość wskaźnika na poziomie lepszym niż średnia dla gminy),

1 – problem występuje (wartość wskaźnika na poziomie gorszym niż średnia dla gminy).

Miejscowości, które uzyskały wartość wskaźnika na poziomie gorszym od średniej gminnej uznano za obszary o różnym nasileniu problemów. Sumowanie wartości wskaźników dla poszczególnych miejscowości pozwoliło wyodrębnić obszary o najwyższej koncentracji problemów, które wyznaczono jako obszary zdegradowane wymagające rewitalizacji. Wyniki analizy są zbieżne z wnioskami wyciągniętymi z wywiadów z pracownikami OPS i Urzędu Gminy w Łabowej oraz odzwierciedlają potrzeby i oczekiwania mieszkańców gminy.

### 3.1.1. Wybór obszarów zdegradowanych oraz obszarów rewitalizacji wraz z uzasadnieniem

Na podstawie analizy wskaźnikowej wyodrębniono obszary zdegradowane, które charakteryzują się znaczną kumulacją negatywnych zjawisk społecznych, jak również nagromadzeniem problemów w strefach gospodarczej, środowiskowej, przestrzenno-funkcjonalnej oraz technicznej.

Zgodnie z wynikami analizy, w strefie społecznej wskazane kluczowe wskaźniki wykazały brak kumulacji negatywnych zjawisk w miejscowościach: Barnowiec, Składziste, Łabowiec, Uhryń, Kotów, Kamianna oraz Łosie. W tych miejscowościach poziom wybranych wskaźników jest korzystniejszy niż średnia dla całej gminy, co wskazuje na stabilną sytuację społeczną i brak istotnych problemów wymagających interwencji, a ponadto według przyjętej metodologii wskazuje na brak problemu.

W miejscowościach takich jak Czaczów, Maciejowa, Łabowa, Nowa Wieś, Roztoka Wielka oraz Krzyżówka stwierdzono natomiast kumulację negatywnych zjawisk społecznych. W każdej z tych jednostek osadniczych współwystępują także problemy w przynajmniej jednej z pozostałych stref, co pozwala uznać te obszary za znajdujące się w stanie kryzysowym.

Poszerzenie analizy o skumulowane problemy techniczne, przestrzenno-funkcjonalne, gospodarcze i środowiskowe pozwala wskazać, że najwyższe natężenie negatywnych zjawisk występuje w miejscowościach: Czaczów, Maciejowa, Kotów, Nowa Wieś oraz Krzyżówka.

**Mapa 4.** Wyznaczone obszary zdegradowane na terenie gminy Łabowa



**Tabela 7. Powierzchnia oraz liczba ludności obszaru rewitalizacji na tle Gminy Łabowa.**

| Obszar zdegradowany | Powierzchnia [ha] | Udział powierzchni obszaru zdegradowanego w łącznej powierzchni gminy [%] | Liczba ludności [osoba] | Udział liczby ludności obszaru zdegradowanego w liczbie ludności gminy [%] |
|---------------------|-------------------|---|-------------------------|--|
| <b>Czaczów</b>      | 490               | 4,11  | 568                     | 9,52   |
| <b>Maciejowa</b>    | 711               | 5,98  | 688                     | 11,54  |
| <b>Kotów</b>        | 505               | 4,24  | 232                     | 3,89   |
| <b>Nowa Wieś</b>    | 2207              | 18,53   | 1071                    | 17,96  |
| <b>Krzyżówka</b>    | 205               | 1,72  | 269                     | 4,51   |
| <b>Razem</b>        | <b>4118</b>       | <b>34,58</b>  | <b>2828</b>             | <b>47,42</b>   |

Źródło: opracowanie własne.

Biorąc pod uwagę wyniki konsultacji społecznych oraz koncentrację problemów społecznych, jako obszar rewitalizacji wybrano centra miejscowości wskazanych jako obszar zdegradowany. W związku z powyższym, obszarem zdegradowanym wymagającym podjęcia działań rewitalizacyjnych wyznaczono części miejscowości: Czaczów, Maciejowa, Kotów, Nowa Wieś oraz Krzyżówka. Wyniki przeprowadzonej analizy są zgodne z wnioskami z wywiadów przeprowadzonych z pracownikami Ośrodka Pomocy Społecznej oraz Urzędu Gminy w Łabowej, a także odzwierciedlają potrzeby i oczekiwania mieszkańców gminy.

Do rewitalizacji przyjęto części miejscowości Czaczów, Maciejowa, Kotów, Nowa Wieś, Krzyżówka. Działanie to wynika z limitów określonych w art. 10 ust. 2 ustawy o rewitalizacji z dnia 9 października 2015 r. (DZ. U. 2024 poz. 278), które ograniczają maksymalną powierzchnię obszaru rewitalizacji oraz liczbę osób zamieszkujących ten obszar. Ze względu na duże rozproszenie zabudowy, przy jednoczesnym znacznym zagęszczeniu ludności w kluczowych częściach miejscowości, włączenie całych miejscowości do obszaru rewitalizacji mogłoby przekroczyć wspomniane limity. Dlatego wyznaczono do rewitalizacji najbardziej newralgiczne części tych miejscowości, tj. obszary, gdzie interwencja jest najbardziej potrzebna i może przynieść najlepsze efekty dla całego obszaru zdegradowanego. Z uwagi na dostępność danych jedynie na poziomie sołectw, delimitacja opiera się na dostępnych wskaźnikach oraz analizie eksperckiej.

Wyznaczony obszar rewitalizacji posiada łączną powierzchnię 883 500 m<sup>2</sup> (tj. 0,74 % powierzchni gminy) i jest zamieszkały przez 463 osoby (tj. 7,76 % populacji gminy). Działania rewitalizacyjne w tych obszarach będą miały istotny wpływ na znaczną część populacji gminy, zapewniając poprawę warunków życia i przyczyniając się do rozwoju lokalnego.

Ponadto, do obszaru rewitalizacji włączono także część miejscowości Łosie. Decyzja ta wynika z przeprowadzonych konsultacji społecznych oraz analizy problemów społecznych, które wskazały na istotne potrzeby interwencyjne w tym obszarze. Podobnie jak w przypadku innych miejscowości, działania w Łosiu koncentrują się na rozwiązaniu problemów społecznych, przeciwdziałaniu wykluczeniu oraz poprawie infrastruktury technicznej

i społecznej. Włączenie inwestycji w m. Łosie do programu rewitalizacji jest zgodne z oczekiwaniami mieszkańców i analizami wskazującymi na potencjał kulturowy i turystyczny tej miejscowości. Takie podejście zapewni spójność działań rewitalizacyjnych w gminie, przyczyniając się do jej równomiernego rozwoju oraz poprawy warunków życia mieszkańców.

### **3.2. Pogłębiona analiza obszaru rewitalizacji**

#### **Podobszar I – Centrum miejscowości Czaczów**

Czaczów to wieś położona u podnóża Pasma Jaworzyny Krynickiej, w dolinie potoku Czaczowiec, zaledwie kilkanaście kilometrów od Nowego Sącza. Bliskość tego miasta stwarza korzystne warunki do rozwoju lokalnej przedsiębiorczości, szczególnie w sektorze turystyki, co może stanowić istotną zaletę w długoterminowym planie rozwoju wsi. Czaczów wyróżnia się wysokimi walorami krajobrazowymi, które sprzyjają rozwojowi turystyki rowerowej i agroturystyki.

Wieś charakteryzuje się także aktywnością kulturalną mieszkańców, szczególnie w zakresie kultury regionalnej – prężnie działający zespół regionalny podtrzymuje lokalne tradycje i obyczaje, co jest atutem przy planowaniu działań rewitalizacyjnych. Silne zakorzenienie w tradycji oraz zaangażowanie społeczne mieszkańców wspierają proces rewitalizacji, szczególnie w kontekście inwestycji w infrastrukturę turystyczną i społeczną.

Na terenie wsi znajduje się Szkoła Podstawowa, do której uczęszczają dzieci zarówno z Czaczowa, jak i sąsiedniego Barnowca. Szkoła posiada bibliotekę liczącą 3564 woluminów i kształci obecnie 95 uczniów. Infrastruktura sportowa przy szkole obejmuje boisko sportowe oraz plac zabaw. W Czaczowie swoją siedzibę mają także Ochotnicza Straż Pożarna.

Diagnoza stanu obecnego w Czaczowie wskazuje na brak przestrzeni przeznaczonych na cele społeczno-sportowe (boisko, plac zabaw czy ławki), ponadto z diagnozy wynika, że zły stan infrastruktury społecznej, w tym świetlicy wiejskiej, ogranicza mieszkańcom możliwość podejmowania różnorodnych aktywności społecznych. Dlatego konieczne jest podjęcie działań w zakresie modernizacji świetlicy i dostosowanie jej do potrzeb różnych grup wiekowych, m.in. osób starszych oraz młodzieży.

Czaczów zamieszkuje 568 mieszkańców (dane Urzędu Gminy, 2023). Liczba osób bezrobotnych zarejestrowanych w urzędzie pracy wynosi 19, z czego 6 to osoby długotrwale bezrobotne, 5 poniżej 25 roku życia a 2 powyżej 45 roku życia. Znaczny odsetek mieszkańców korzysta ze wsparcia Ośrodka Pomocy Społecznej (OPS) – w 2023 roku z pomocy skorzystało 14 osób, z czego wszystkie ze względu na ubóstwo. Dodatkowo 7 osób otrzymało wsparcie z powodu niepełnosprawności, a 1 osoba z powodu bezradności opiekuńczo-wychowawczej. Problemy bezrobocia i ubóstwa wskazują na społeczny kryzys w Czaczowie, co wymaga zintensyfikowanych działań ukierunkowanych na redukcję problemów.

Pomimo walorów krajobrazowych, Czaczów zmagają się z brakiem podstawowej infrastruktury technicznej, takiej jak sieć wodociągowa i kanalizacyjna, co utrudnia rozwój

gospodarczy oraz obniża standard życia mieszkańców. W miejscowości zarejestrowanych jest 17 podmiotów gospodarczych, w tym 2 zostały zarejestrowane w 2023 roku (dane Urzędu Gminy, 2023). Niski poziom aktywności gospodarczej wskazuje na ograniczone możliwości rozwoju lokalnego rynku pracy, co dodatkowo jest wzmacniane brakiem terenów inwestycyjnych. Według danych GUS z 2023 roku w Czaczowie działa 56 podmiotów gospodarki narodowej, z czego 1 należy do sektora publicznego, a 55 do sektora prywatnego. W klasyfikacji PKD, 35 podmiotów związanych jest z branżą przemysłowo-budowlaną, a 21 prowadzi działalność w innych sektorach. Wśród zarejestrowanych podmiotów 55 zatrudnia 0-9 pracowników, a 1 zatrudnia 10-49 pracowników.

W zakresie infrastruktury drogowej w Czaczowie występuje potrzeba budowy nowego mostu, remontu istniejącego oraz modernizacji lokalnych dróg, które obecnie znajdują się w złym stanie technicznym. Niskiej jakości infrastruktura drogowa, brak chodników i oświetlenia ulicznego to kolejne wyzwania, które bezpośrednio wpływają na bezpieczeństwo mieszkańców oraz ich komfort poruszania się. Brak odpowiedniego zaplecza społeczno-sportowego, w tym placów zabaw, terenów rekreacyjnych i miejsc sprzyjających integracji, również znacząco wpływa na jakość życia i rozwój społeczny mieszkańców.

**Położenie podobszaru:** obszar położony w części wsi Czaczów.

**Powierzchnia podobszaru:** 9,82 ha.

**Ludność podobszaru:** 52 osoby.

**Opis podobszaru:** obszar stanowiący ściśle centrum Czaczowa.

Obszar znajdujący się w centrum miejscowości Czaczów - działka ewidencyjna nr 204/5, na której planowana jest adaptacja obiektu Remizy OSP.

Wieś Czaczów boryka się z wieloma problemami, w tym niskim standardem infrastruktury technicznej i drogowej, brakiem obiektów społeczno-rekreacyjnych oraz nielegalnymi dzikimi wysypiskami śmieci. Te nielegalne składowiska odpadów nie tylko psują krajobraz, ale również stanowią zagrożenie dla środowiska naturalnego i zdrowia mieszkańców, szczególnie ze względu na potencjalne zanieczyszczenie gleby i wód gruntowych. W celu poprawy jakości życia mieszkańców oraz wzmocnienia potencjału rozwojowego wsi, konieczne są inwestycje w infrastrukturę społeczną i gospodarczą. Rozwój tych obszarów może przyczynić się do zmniejszenia wykluczenia społecznego, a także do rozwoju lokalnej przedsiębiorczości, zwłaszcza w obszarze agroturystyki i turystyki rowerowej.

Ważnym aspektem rewitalizacji jest utworzenie świetlicy wiejskiej, która miałaby pełnić funkcję lokalnego centrum społecznego, stanowiąc przestrzeń integracji i aktywności mieszkańców. Równocześnie istotne jest dokończenie budowy budynku dla OSP, który zapewni odpowiednie warunki dla działalności straży pożarnej. Ponadto w miejscowości brakuje odpowiednio zagospodarowanych terenów rekreacyjnych sprzyjających integracji mieszkańców na świeżym powietrzu.

## **Podobszar II – centrum wsi Kotów**

Kotów to niewielka wieś w gminie Łabowa, położona w spokojnym i bezpiecznym miejscu, z dala od dużych aglomeracji miejskich. Otoczona rozległymi lasami i usytuowana przy drodze powiatowej prowadzącej do Kamiannej, stanowi doskonałą bazę dla rozwoju agroturystyki oraz turystyki górskiej. Przez miejscowość przebiega droga krajowa nr 1578 K Kotów – Polany, co podnosi jej dostępność. Atutem Kotowa jest przebiegający przez nią Sądecki Szlak Rowerowy, prowadzący w kierunku Kamiannej, który czyni wieś atrakcyjną dla osób poszukujących kontaktu z naturą i możliwości aktywnego wypoczynku. Rozległe tereny leśne oraz wyjątkowe walory krajobrazowe nadają miejscowości niepowtarzalny urok, przyciągając turystów i tworząc korzystne warunki dla rozwoju działalności agroturystycznej.

Atrakcyjne położenie Kotowa, dodatkowo podkreślone przez przebiegający przez miejscowość Sądecki Szlak Rowerowy w kierunku Kamiannej, czyni wieś ciekawą propozycją dla osób poszukujących bliskości natury i aktywnego wypoczynku na łonie przyrody. Duża lesistość terenu oraz naturalne walory krajobrazowe nadają miejscowości unikalny urok, przyciągając potencjalnych turystów i tworząc perspektywy dla rozwoju działalności agroturystycznej.

Biorąc pod uwagę zasoby naturalne Kotowa oraz jej walory przyrodniczo- krajobrazowe miejscowość ta stanowi doskonałe zaplecze dla rozwoju turystyki. Na jej obszarze występuje m. in. chroniona roślinność oraz liczne tereny leśne. Mimo tego potencjału, Kotów nie posiada obiektów agroturystycznych, które mogłyby przyciągnąć większą liczbę odwiedzających i wspierać rozwój lokalnej gospodarki. Korzystna lokalizacja Kotowa przy trasie w kierunku wyciągu narciarskiego w Kamiannej zwiększa jego atrakcyjność jako miejsca turystycznego oraz może przyczynić się do zwiększenia ruchu turystycznego w regionie.

W Kotowie brakuje nie tylko podstawowej infrastruktury społecznej, ale także miejsc o charakterze kulturalnym oraz sportowo-rekreacyjnym, które mogłyby służyć mieszkańcom do wspólnego spędzania czasu, integracji i aktywności na świeżym powietrzu. Na terenie wsi nie ma szkoły ani remizy strażackiej, które mogłyby pełnić funkcję miejsc spotkań. W Kotowie nie działa również żadna organizacja pozarządowa, co ogranicza możliwości aktywizacji lokalnej społeczności. Istniejąca świetlica wiejska jest w bardzo złym stanie technicznym, przez co nie nadaje się do użytkowania. Jedynymi dostępnymi obiektami są plac zabaw i altana rekreacyjna, co znacząco ogranicza możliwości organizowania wydarzeń społecznych i kulturalnych. Brak oferty kulturalnej oraz miejsc sportowo-rekreacyjnych wpływa negatywnie na jakość życia mieszkańców, pozbawiając ich przestrzeni sprzyjających rozwojowi aktywności fizycznej oraz spotkaniom towarzyskim.

Kotów, zamieszkały przez 232 osoby, wyróżnia się w gminie najwyższym przyrostem ludności, wynoszącym 4% w 2023 roku (dane Urzędu Gminy, 2023). Młody charakter społeczności, z wysokim udziałem osób w wieku produkcyjnym (63%), daje nadzieję na dalszy rozwój gospodarczy. Bezrobocie jest na minimalnym poziomie – zarejestrowano jedynie 3 osoby bezrobotne, co stanowi spadek o 66,7% w porównaniu do 2015 roku; w tym 2 osoby pozostają długotrwale bez pracy. Pomoc ze strony Ośrodka Pomocy Społecznej (OPS) w 2023 roku otrzymywały tylko 4 osoby (1,72% mieszkańców), wszystkie ze względu na długotrwałą

chorobę – bez wskazań na ubóstwo, co świadczy o stabilnej sytuacji w miejscowości. Brak organizacji pozarządowych (NGO) na terenie wsi może jednak ograniczać możliwości integracji społecznej oraz organizowania działań kulturalnych i pomocowych, które mogłyby wspierać dalszy rozwój społeczny Kotowa.

Kotów zmagają się z brakiem podstawowej infrastruktury technicznej, takiej jak sieć wodociągowa i kanalizacyjna. W efekcie tych ograniczeń oraz braku terenów inwestycyjnych oraz takich które mogłyby taką funkcję pełnić, Kotów charakteryzuje się niską aktywnością gospodarczą – na terenie miejscowości działają jedynie 4 podmioty gospodarcze, z czego tylko 1 został zarejestrowany w 2023 roku (dane Urzędu Gminy, 2023). Niski wskaźnik aktywności gospodarczej, niedobór infrastruktury oraz brak terenów przeznaczonych pod inwestycje ograniczają rozwój lokalnego rynku pracy, co wpływa negatywnie na potencjał gospodarczy Kotowa i zmniejsza jego atrakcyjność dla potencjalnych inwestorów oraz mieszkańców szukających stabilnych warunków zatrudnienia.

Dodatkowym wyzwaniem jest liczba budynków pokrytych azbestem (55 obiektów) oraz obecność dzikich wysypisk śmieci (21 zgłoszeń), co negatywnie wpływa na środowisko naturalne i wymaga działań naprawczych w zakresie poprawy stanu infrastruktury. Ponadto miejscowość cechuje się dużą liczbą budynków wybudowanych przed 1989 rokiem.

**Położenie podobszaru:** obszar położony w części wsi Kotów

**Powierzchnia podobszaru:** 8,22 ha

**Ludność podobszaru:** 60 osób

**Opis podobszaru:** obszar obejmujący centralną część Kotowa, w tym działki ewidencyjne nr 46/2, 46/3 i 51. Przez obszar Roztoki Wielkiej biegnie droga krajowa o numerze 1578 K. Przy głównej drodze powiatowej znajduje się świetlica wiejska, której stan techniczny nie pozwala na użytkowanie.

Miejscowość boryka się z poważnymi brakami infrastrukturalnymi – nie tylko w zakresie sieci wodociągowej i kanalizacyjnej, ale również dróg, chodników i oświetlenia, co obniża bezpieczeństwo mieszkańców. Niski wskaźnik aktywności gospodarczej oraz brak terenów inwestycyjnych dodatkowo ograniczają rozwój lokalnego rynku pracy i zniechęcają potencjalnych inwestorów. Działki objęte obszarem rewitalizacji, zlokalizowane w centrum, mają potencjał, by poprzez ich zagospodarowanie przyczynić się do lepszej integracji społecznej i stworzenia przestrzeni dla nowych obiektów rekreacyjnych. Potrzeby Kotowa obejmują przede wszystkim budowę/modernizację świetlicy wiejskiej, stworzenie nowych miejsc rekreacji oraz modernizację infrastruktury drogowej. Realizacja tych działań znacząco poprawiłaby jakość życia mieszkańców, zwiększając jednocześnie atrakcyjność miejscowości dla turystów. Przyczyniłoby się to do rozwoju agroturystyki oraz wsparcia lokalnej gospodarki.



### **Podobszar III – Centrum miejscowości Krzyżówka**

Krzyżówka, miejscowość położona w gminie Łabowa, usytuowana jest wzdłuż trasy Nowy Sącz–Krynica-Zdrój–Grybów. Przez miejscowość przebiegają kluczowe drogi, w tym krajowa nr 75, prowadząca do Krynicy-Zdroju, wojewódzka nr 981 łącząca Zborowice, Grybów i Krynicy oraz droga gminna K 291621, łącząca Krzyżówkę z Roztoką Wielką i Nową Wsią. Tak dogodne połączenia komunikacyjne sprawiają, że Krzyżówka jest łatwo dostępna, co dodatkowo wzmacnia jej potencjał turystyczny.

Otoczona rozległymi lasami, głównie jodłowymi, Krzyżówka oferuje wyjątkowy mikroklimat sprzyjający zdrowiu i wypoczynkowi. Lasy pełnią rolę naturalnego filtra, zapewniając czyste powietrze, wodę i glebę, co podnosi atrakcyjność miejscowości jako miejsca do kontaktu z naturą. Ze względu na spokojne, bezpieczne otoczenie oraz wyjątkowe walory krajobrazowe, Krzyżówka stanowi idealne miejsce do rozwoju turystyki górskiej i rekreacji, a także aktywnego wypoczynku, takiego jak piesze wędrówki, wycieczki rowerowe i agroturystyka.

Bliskość popularnych miejscowości turystycznych, jak Krynica-Zdrój, przyciąga turystów poszukujących ciszy i kontaktu z naturą, choć obecnie liczba obiektów agroturystycznych w okolicy pozostaje ograniczona. Krzyżówka, ze swoimi bogatymi zasobami naturalnymi i krajobrazowymi, stanowi doskonałą bazę dla wszystkich miłośników natury i aktywnego wypoczynku.

W miejscowości brakuje istotnej infrastruktury społecznej, takiej jak szkoła podstawowa, przedszkole, remiza strażacka czy świetlica wiejska, które mogłyby pełnić funkcję lokalnych centrów integracyjnych. Obecnie mieszkańcy muszą korzystać z placówek edukacyjnych w sąsiednich miejscowościach, a brak większych terenów rekreacyjnych ogranicza możliwości wspólnego spędzania czasu oraz organizacji działań społecznych i kulturalnych na świeżym powietrzu. Choć w Krzyżówce znajduje się plac zabaw i rekreacyjna wiata „Michasiówka,” to brak przestrzeni sprzyjających integracji społecznej oraz aktywności lokalnych organizacji pozarządowych jest wyraźnie odczuwalny.

Krzyżówka liczy 269 mieszkańców (dane Urzędu Gminy, 2023), z czego znaczną część stanowią osoby w wieku produkcyjnym (60,9%). Mimo dużego udziału młodych mieszkańców, wskaźnik aktywności gospodarczej jest niski, a brak uzbrojonych terenów inwestycyjnych ogranicza rozwój lokalnego rynku pracy. W miejscowości zarejestrowanych jest jedynie 7 podmiotów gospodarczych, a w 2023 roku nie odnotowano żadnych nowych rejestracji firm (dane Urzędu Gminy, 2023 r.). Liczba osób bezrobotnych zarejestrowanych w urzędzie pracy wynosi 6, w tym 4 osoby długotrwale bezrobotne. Z pomocy Ośrodka Pomocy Społecznej (OPS) korzysta 9 osób, co stanowi trzeci najwyższy wskaźnik w gminie (3,35% mieszkańców). Problemy te wskazują na potrzebę intensyfikacji działań na rzecz aktywizacji zawodowej i społecznej mieszkańców.

Na terenie wsi znajdują się 22 podmioty gospodarki narodowej (dane GUS 2023 r.), wszystkie podmioty z sektora prywatnego, w tym osoby fizyczne prowadzące działalność gospodarczą–21 podmiotów. Według klasy PKD – 9 podmiotów należy do branży przemysł i budownictwo, 1 podmiot należy do branży rolnictwo, leśnictwo, łowiectwo, rybactwo, a 12

podmiotów do pozostałej działalności. Według klas wielkości 22 podmiotów zatrudnia po 0-9 pracowników.

Brak sieci wodociągowej i kanalizacji znacząco obniża standard życia mieszkańców i ogranicza potencjał rozwoju infrastruktury usługowej oraz agroturystycznej. Problemem jest również znaczna liczba budynków pokrytych azbestem (59 obiektów), co wymaga działań w zakresie modernizacji i poprawy bezpieczeństwa środowiskowego. Niewielka skala inwestycji w nowe budownictwo wskazuje na przeważający udział starszej infrastruktury mieszkaniowej, co może wpływać na ogólny standard życia i estetykę miejscowości. Istniejąca infrastruktura drogowa również wymaga interwencji – nawierzchnie dróg są w złym stanie technicznym, a brak oświetlenia ulicznego stwarza zagrożenie dla bezpieczeństwa mieszkańców oraz odwiedzających.

**Położenie podobszaru:** obszar położony w części wsi Krzyżówka

**Powierzchnia podobszaru:** 9,97 ha

**Ludność podobszaru:** 47 osób

**Opis podobszaru:** obszar znajdujący się w centrum m. Krzyżówka - działka ewidencyjna nr 43 i 44. Na działce nr 44 posadowiona jest Wiata Michasiówka oraz niewielki plac zabaw.

Krzyżówka, ze względu na bliskość Krynicy-Zdroju oraz atrakcyjne walory krajobrazowe, posiada duży potencjał turystyczny. Pomimo licznych wyzwań, inwestycje w infrastrukturę społeczną, techniczną oraz turystyczno-rekreacyjną mogłyby znacząco poprawić jakość życia mieszkańców oraz wspierać rozwój lokalnej przedsiębiorczości, zwłaszcza w sektorze agroturystyki. Brak obiektów infrastruktury społecznej, utrudnia integrację mieszkańców. Planowane działania rewitalizacyjne powinny uwzględniać budowę budynku na potrzeby społeczności lokalnej, rozwój miejsc aktywności sportowo-rekreacyjnej oraz stworzenie infrastruktury sprzyjającej aktywności fizycznej. Rewitalizacja działek na cele rekreacyjno-turystyczne przyniosłaby korzyści zarówno lokalnej społeczności, jak i turystom, podnosząc atrakcyjność Krzyżówki jako destynacji. Miejscowość zmagą się z problemem złego stanu technicznego dróg i chodników oraz brakiem oświetlenia, co wpływa na bezpieczeństwo mieszkańców i odwiedzających. W związku z ograniczoną infrastrukturą sportową i rekreacyjną, dzieci, młodzież i seniorzy mają utrudniony dostęp do aktywnego spędzania czasu. Ze względu na korzystne położenie Krzyżówki, niezbędne są działania na rzecz rozwoju agroturystyki, co pozwoliłoby w pełni wykorzystać potencjał turystyczny miejscowości i poprawić jakość życia jej mieszkańców.

#### **Podobszar IV – Centrum miejscowości Nowa Wieś**

Nowa Wieś to miejscowość położona w dolinie rzeki Kamienicy Nawojowskiej, na wysokości około 550 m n.p.m., w otoczeniu Popradzkiego Parku Krajobrazowego. Znajduje się pomiędzy Łabową a Krynica, wzdłuż głównej trasy komunikacyjnej regionu. Miejscowość otaczają od południa boczne pasma Jaworzyny Krynickiej z najstarszymi na świecie rezerwatami leśnymi, takimi jak Uhryń, Łabowiec, Łosie i Barnowiec, a od północy pasmo Czerszla i Tokarni.

Bogactwem naturalnym tych terenów są gęste lasy, które obejmują najcenniejsze drzewostany prastarej puszczy karpackiej (jodłowo-bukowej) objęte ochroną prawną. Lasy Nowej Wsi stanowią ostoję dla licznych gatunków fauny. Wśród większych ssaków można spotkać rysia, żbika, borsuka, kunę, a rzadziej niedźwiedzia. Najczęściej obserwuje się dziki, jelenie karpackie i wilki. Na obszarze tym żyje również wiele interesujących gatunków ptaków, w tym głuszec, cietrzew, myszołów, orzeł przedni, dzięcioł czarny, puchacz, a nawet bocian czarny. Tereny obfitują także w owoce runa leśnego, takie jak jagody, maliny czy grzyby. Nadleśnictwo Nawojowa organizuje polowania indywidualne i zbiorowe dla myśliwych z kraju i zagranicy, aktywność ta przyciąga amatorów myślistwa i podkreśla turystyczny potencjał regionu.

Historia Nowej Wsi sięga 1595 roku, kiedy została założona jako część państwa muszyńskiego. Do 1782 roku była własnością biskupów krakowskich, a później rodu Stadnickich. W XX wieku region ten zamieszkiwały trzy narodowości, z których największą grupę stanowili Rusini. Po II wojnie światowej, w wyniku wysiedleń Łemków, na terenie wsi osiedliła się ludność napływowa. Ślady kultury łemkowskiej są dziś widoczne w charakterystycznym budownictwie sakralnym (cerkwiach), świeckim oraz w przydrożnych krzyżach z ukośną poprzeczką.

Miejscowość oferuje liczne walory turystyczne, w tym bliskość Szlaku Przyrodniczego im. Adama hr. Stadnickiego, który znajduje się około 2,5 km od motelu Arkadia. Nowa Wieś posiada również parafię pw. Matki Bożej Anielskiej, która jest miejscem integracji społeczności lokalnej. Na terenie wsi funkcjonuje prężnie rozwijający się klub sportowy WKS „Nowa Wieś”, zrzeszający sympatyków amatorskiego hokeja na lodzie. W klubie aktywnie działa młodzież oraz mieszkańcy z terenu gminy Łabowa. Wśród lokalnych obiektów usługowych można wymienić Motel „Arkadia” z restauracją oraz Zajazd Zacisze, które oferują gościnne miejsca dla turystów i odwiedzających. Miejscowość, dzięki swojemu unikalnemu położeniu oraz bogatej historii, stanowi miejsce o dużym potencjale turystycznym i kulturowym. Walory przyrodnicze, historyczne oraz oferta rekreacyjno-sportowa sprzyjają rozwojowi tej miejscowości jako atrakcyjnego miejsca do wypoczynku i turystyki aktywnej.

Nowa Wieś liczy 1071 mieszkańców (dane Urzędu Gminy, 2023), z których 21 korzysta z pomocy OPS. Większość z nich (9) cechuje ubóstwo, 1 niepełnosprawność. W miejscowości zarejestrowanych jest 49 podmiotów gospodarczych, a w 2023 roku zarejestrowane zostały 2 nowe podmioty (dane Urzędu Gminy, 2023 r.). Na terenie wsi znajdują się 100 podmiotów gospodarki narodowej (dane GUS 2023r.), w tym z sektora publicznego – 1 podmiot, z sektora prywatnego 99, w tym osoby fizyczne prowadzące działalność gospodarczą – 86 podmiotów. Według klasy PKD – 2 podmioty należą do branży rolnictwo, leśnictwo, łowiectwo, rybactwo, 58 podmiotów należy do branży przemysł i budownictwo, a 40 podmiotów do pozostałej działalności. Według klas wielkości 98 podmiotów zatrudnia po 0-9 pracowników, i 2 podmioty zatrudniają po 10-49 pracowników.

Na terenie wsi działa Szkoła Podstawowa, która kształci obecnie 309 uczniów oraz punkt przedszkolny (drugi z dwóch w gminie). Infrastruktura sportowa przy szkole obejmuje salę gimnastyczną, boisko sportowe, plac zabaw oraz siłownię zewnętrzną. We wsi działa jedna organizacja pozarządowa - Ochotnicza Straż Pożarna. Miejscowość zajmuje drugą pozycję

w Gminie pod względem liczby osób korzystających z Ośrodka Pomocy Społecznej w Łabowej. Problemem, który dotyka społeczność lokalną, jest ubóstwo i bezrobocie. W 2023 roku w Powiatowym Urzędzie Pracy zarejestrowanych było 31 osób z tej wsi, stanowiło to drugi najwyższy wynik w gminie. Połowa bezrobotnych nie posiada wykształcenia średniego, to z kolei wskazuje na potrzebę nie tylko aktywizacji zawodowej, ale również umożliwienia zdobycia kwalifikacji koniecznych do samodzielnego podjęcia pracy. Istotne mogą być kursy, szkolenia, staże, a także stworzenie warunków do ukończenia szkoły zawodowej czy zdania matury. Pomocne okazać się mogą projekty unijne, która kładą nacisk na zdobycie kompetencji kluczowych przez osoby wykluczone społecznie lub znajdujące się w trudnej sytuacji.

Na terenie miejscowości brak jest sieci wodociągowej. Do sieci kanalizacyjnej podłączonych jest ponad 55% budynków. Budynków wybudowanych przed rokiem 1989 jest 35,87%. Największymi potrzebami miejscowości jest zły stan infrastruktury drogowej oraz podobnie jak w pozostałych obszarach rewitalizacji brak miejsca na spotkania mieszkańców, które pozwoliłoby integrować społeczność.

**Położenie podobszaru:** obszar położony w części wsi Nowa Wieś.

**Powierzchnia podobszaru:** 30,60 ha.

**Ludność podobszaru:** 216 osób.

**Opis podobszaru:** obszar stanowiący centrum m. Nowa Wieś. Biorąc pod uwagę fakt, iż jest to miejscowość o dużym potencjale gospodarczym należy zadbać o to by obecnie odczuwane przez mieszkańców deficyty zostały zaspokojone.

Podczas przeprowadzanej diagnozy potrzeb mieszkańcy Nowej Wsi wyraźnie wskazywali na konieczność budowy infrastruktury rekreacyjno-turystycznej, która umożliwi aktywne spędzanie wolnego czasu i przyczyni się do zwiększenia atrakcyjności turystycznej miejscowości. Jednym z priorytetów jest wybudowanie wielofunkcyjnego obiektu, obejmującego świetlicę wiejską oraz sale warsztatowe, które pozwolą na organizację różnorodnych zajęć i wydarzeń kulturalno-edukacyjnych. Równie istotne jest unowocześnienie infrastruktury komunikacyjnej, w tym budowa i remont chodników, parkingów oraz instalacja nowoczesnego oświetlenia ulicznego. Realizacja tych inwestycji znacząco wpłynie na poprawę jakości życia mieszkańców, rozwój społeczno-gospodarczy wsi oraz jej pozycję jako atrakcyjnego miejsca zarówno dla turystów, jak i inwestorów.

W miejscowości zauważalny jest brak obiektów społeczno-rekreacyjnych, takich jak świetlica wiejska, sale warsztatowe czy przestrzeń spotkań dla członków funkcjonujących organizacji pozarządowych. Deficyt publicznych miejsc o charakterze turystyczno - rekreacyjnym ogranicza możliwości rozwoju turystyki i agroturystyki w Nowej Wsi. Brak odpowiednio zagospodarowanych terenów pod cele turystyczne nie tylko zmniejsza potencjał wsi w tym zakresie, ale również hamuje powstawanie nowych miejsc pracy.

Ze względu na położenie istotne jest podjęcie działań na rzecz rozwoju agroturystyki oraz lokalnej produkcji, która mogłaby być sprzedawana turystom i osobom podróżującym w kierunku Krynicy-Zdroju. Rozwój tego typu inicjatyw mógłby stać się impulsem do zwiększenia aktywności gospodarczej i poprawy warunków życia mieszkańców Nowej Wsi.

## **Podobszar V – Centrum miejscowości Maciejowa**

Maciejowa to wieś w gminie Łabowa, leżąca w dolinie otoczonej pasmami górskimi, przy drodze krajowej nr 75. Miejscowość wyróżnia się bogatymi walorami krajobrazowymi, które sprzyjają rozwojowi turystyki i rekreacji. W Maciejowej znajduje się drewniana cerkiew greckokatolicka z 1830 roku (obecnie kościół rzymskokatolicki pw. Opieki NMP), co czyni ją miejscowością atrakcyjną również pod względem dziedzictwa kulturowego. Przez wieś przebiegają szlaki rowerowe, łączące ją z okolicznymi atrakcjami turystycznymi, m.in. Nowym Sączem, Schroniskiem PTTK na Hali Łabowskiej oraz innymi miejscowościami gminy.

Maciejowa charakteryzuje się aktywnością kulturalną, szczególnie w dziedzinie kultury regionalnej, gdzie prężnie działający zespół regionalny podtrzymuje lokalne tradycje. Silne zakorzenienie w tradycji oraz zaangażowanie społeczne mieszkańców wspierają proces rewitalizacji i stanowią znaczący atut przy inwestycjach w infrastrukturę społeczną i kulturalną. Działa tu także Stowarzyszenie "Koło Gospodyń Wiejskich w Maciejowej," które aktywnie uczestniczy w lokalnym życiu kulturalnym i społecznym. Dzięki swojemu położeniu z dala od większych skupisk miejskich, Maciejowa jest miejscem atrakcyjnym dla osób poszukających kontaktu z naturą i spokojnego wypoczynku.

Na terenie wsi znajduje się Szkoła Podstawowa, do której uczęszczają dzieci z Maciejowej oraz sąsiedniego Składziste. Pomimo wysokiego potencjału edukacyjnego, Szkoła zmaga się z niskim wynikiem sprawdzianu po 6. klasie, co wskazuje na potrzebę wzmocnienia działań wspierających edukację. Szkoła dysponuje biblioteką z 3123 woluminami, a w roku szkolnym 2023/2024 kształci 130 uczniów. Placówka odgrywa istotną rolę w życiu społecznym wsi, oferując w ramach infrastruktury obok sali gimnastycznej także boisko sportowe oraz plac zabaw. Brakuje jednak oferty zajęć pozaszkolnych dla dzieci, co ogranicza możliwości rozwoju ich zainteresowań.

Maciejowa liczy 688 mieszkańców (dane Urzędu Gminy, 2023), z czego znaczny odsetek stanowią osoby w wieku produkcyjnym. Liczba osób bezrobotnych zarejestrowanych w urzędzie pracy wynosi 15, z czego 6 to osoby długotrwale bezrobotne, 4 poniżej 25 roku życia a 5 powyżej 45 roku życia. Odsetek mieszkańców korzystających ze wsparcia Ośrodka Pomocy Społecznej (OPS) wykazuje tendencję spadkową – w 2023 roku z pomocy skorzystało 13 osób (spadek o 38,09% w stosunku do roku 2022), z czego 12 ze względu na ubóstwo. Dodatkowo, wsparcie otrzymało 6 osób z powodu niepełnosprawności, a 1 osoba z powodu bezradności opiekuńczo-wychowawczej. Problem ubóstwa i powiązanego z nim bezrobocia wymaga licznych działań, nie tylko naprawczych, ale także polegających na uświadamianiu ludziom nie pracującym i ubogim, że taka sytuacja nie musi trwać nadal.

Na terenie miejscowości do sieci wodociągowej podłączone są 2 budynki, a kanalizację posiada tylko 6,14% budynków (11). 40% budynków wybudowanych jest przed 1989 r. Brak odpowiedniej infrastruktury do spędzania wolnego czasu oraz rozwoju kultury fizycznej stanowi poważne wyzwanie dla jakości życia mieszkańców.

Istniejąca infrastruktura drogowa wymaga modernizacji - nawierzchnia dróg jest w złym stanie technicznym, a brak oświetlenia ulicznego zagraża bezpieczeństwu mieszkańców oraz odwiedzających. Mimo licznych walorów krajobrazowych i turystycznych, miejscowość nie

posiada odpowiednio rozwiniętej infrastruktury rekreacyjno-sportowej, co ogranicza możliwość integracji mieszkańców i aktywnego spędzania czasu.

W Maciejowej zarejestrowanych jest 38 podmiotów gospodarczych, z czego 5 zostało zarejestrowanych w 2023 roku (dane Urzędu Gminy, 2023 r.). Brak uzbrojonych terenów inwestycyjnych oraz niewielki wskaźnik nowo zarejestrowanych firm ograniczają możliwości rozwoju lokalnego rynku pracy, co szczególnie dotkliwie odczuwają mieszkańcy wsi. Ponadto, według danych GUS z 2023 roku, w Maciejowej znajduje się 71 podmiotów gospodarki narodowej, w tym 1 podmiot z sektora publicznego oraz 70 z sektora prywatnego, z czego 66 stanowią osoby fizyczne prowadzące działalność gospodarczą. Według klasy PKD, 2 podmioty należą do branży rolnictwa, leśnictwa, łowiectwa i rybactwa, 34 do branży przemysłu i budownictwa, a 35 zajmuje się pozostałą działalnością. Większość z tych podmiotów to mikroprzedsiębiorstwa – 68 zatrudnia po 0-9 pracowników, a tylko 3 firmy zatrudniają po 10-49 pracowników.

**Położenie podobszaru:** obszar położony w części wsi Maciejowa

**Powierzchnia podobszaru:** 29,74 ha.

**Ludność podobszaru:** 88 osób

**Opis podobszaru:** obszar obejmujący ściśle centrum Maciejowej, w tym działkę ewidencyjną nr 251/4, położony w sąsiedztwie Kościoła NMP Wniebowziętej.

Miejscowość wyróżnia się szczególną aktywnością kulturalną, w tym prężnie działającym zespołem regionalnym, który podtrzymuje lokalne tradycje i kulturę. To zakorzenienie w tradycji oraz silne zaangażowanie mieszkańców wspiera proces rewitalizacji, szczególnie w kontekście planowanych inwestycji w infrastrukturę społeczną i kulturalną. Wieś Maciejowa, pomimo swoich zalet, boryka się z wieloma wyzwaniami w zakresie niskiego standardu infrastruktury technicznej, drogowej oraz brakiem obiektów społeczno-rekreacyjnych. Inwestycje w te obszary mogłyby znacząco poprawić jakość życia mieszkańców oraz przyczynić się do aktywizacji gospodarczej, szczególnie w sektorze turystyki i agroturystyki. W planach rewitalizacji istotną rolę odgrywa utworzenie centrum wypoczynkowo-rekreacyjnego „Ogrody zmysłów” z towarzyszącą infrastrukturą. Działka znajdująca się również w sąsiedztwie sklepu spożywczego, ma strategiczne znaczenie – jej zagospodarowanie może stać się kluczowym elementem ożywienia gospodarczego wsi i przyciągnięcia turystów.

Wieś Maciejowa boryka się z wyzwaniami wynikającymi z niskiego standardu infrastruktury technicznej, drogowej oraz braku obiektów społeczno-rekreacyjnych. Aby poprawić jakość życia mieszkańców i wzmocnić potencjał rozwojowy wsi, konieczne są inwestycje w infrastrukturę społeczną, techniczną i gospodarczą. Rozwój tych obszarów może przyczynić się do zmniejszenia wykluczenia społecznego oraz aktywizacji zawodowej, zwłaszcza w kontekście rozwoju turystyki i lokalnej przedsiębiorczości.

### **Podobszar VI – miejscowość Łosie**

Łosie to wieś położona w gminie Łabowa, w województwie małopolskim, w powiecie

nowosądeckim. Miejscowość znajduje się około 9 km na południowy wschód od Łabowej i 24 km na południowy wschód od Nowego Sącza. Przez Łosie przebiega droga powiatowa, która zapewnia dogodny dojazd do pobliskich miejscowości, w tym do uzdrowiska Krynica-Zdrój, co podnosi jej atrakcyjność turystyczną.

Miejscowość wyróżnia się znacznym zalesieniem, które sprzyja różnorodności przyrodniczej. Na jej terenie w przeszłości znajdował się leśny rezerwat przyrody im. prof. Mieczysława Czaj, utworzony w 1962 roku, o powierzchni 2,13 ha. Choć rezerwat został zlikwidowany w 2011 roku, obszar ten nadal posiada cenne walory przyrodnicze. Duża lesistość sprzyja występowaniu różnorodnych gatunków roślin, w tym chronionych, co czyni miejscowość atrakcyjną zarówno turystycznie, jak i rekreacyjnie. Łosie charakteryzuje się wyjątkowymi walorami krajobrazowymi i przyrodniczymi. Położenie miejscowości sprzyja turystyce górskiej i rekreacji na świeżym powietrzu, jednocześnie oferując potencjał do rozwoju agroturystyki i lokalnej przedsiębiorczości.

Istotnym elementem dziedzictwa kulturowego wsi jest zabytkowa cerkiew greckokatolicka pw. św. Michała Archanioła, zbudowana w 1826 roku. Po wysiedleniu ludności łemkowskiej w 1947 roku, cerkiew została przejęta przez Kościół rzymskokatolicki i obecnie pełni funkcję kościoła filialnego parafii Matki Bożej Anielskiej w Nowej Wsi. Obiekt ten stanowi ważny element historii, kultury i architektury sakralnej regionu.

Na terenie miejscowości Łosie zameldowanych jest 245 mieszkańców (dane Urzędu Gminy, 2023), z czego ponad 61% to osoby w wieku produkcyjnym, co świadczy o młodej i potencjalnie aktywnej społeczności. Mimo to, miejscowość zmagą się z niskim wskaźnikiem aktywności gospodarczej. W Łosiu zarejestrowanych jest jedynie 7 aktywnych podmiotów gospodarczych, z czego 2 rozpoczęły działalność w 2023 roku (dane Urzędu Gminy, 2023). Brak uzbrojonych terenów inwestycyjnych oraz niewielki wskaźnik nowych firm znacząco ograniczają możliwości rozwoju lokalnego rynku pracy.

Według danych z 2023 roku, liczba osób bezrobotnych zarejestrowanych w urzędzie pracy wynosi 6, w tym tylko 1 osoba długotrwale bezrobotna. Wsparciem Ośrodka Pomocy Społecznej objęte są 3 osoby, z czego 2 ze względu na ubóstwo. Na terenie miejscowości brak jest sieci wodociągowej i kanalizacyjnej, co znacząco obniża standard życia mieszkańców. Ponadto 42,86% budynków w Łosiu zostało wybudowanych przed 1989 rokiem, a znaczna część z nich zawiera azbest.

W miejscowości Łosie brak jest obiektów infrastruktury społecznej, takich jak remiza OSP czy szkoła. Ponadto, nie działa żadna organizacja pozarządowa, która mogłaby inicjować działania aktywizujące społeczność lokalną lub wspierać rozwój lokalnych inicjatyw. Brak takich podmiotów znacząco ogranicza możliwości integracji mieszkańców oraz realizację projektów wspierających rozwój gospodarczy i społeczny Łosia.

Deficyt infrastruktury rekreacyjnej i sportowej w Łosiu znacząco wpływa na jakość życia mieszkańców, ograniczając możliwość aktywnego spędzania czasu i integracji społecznej. Brak takiej infrastruktury również hamuje potencjał turystyczny miejscowości. Dodatkowo, zły stan techniczny dróg oraz brak oświetlenia ulicznego zagrażają bezpieczeństwu mieszkańców i odwiedzających. Modernizacja infrastruktury drogowej oraz inwestycje w przestrzeń

rekreacyjną są niezbędne dla poprawy jakości życia i rozwoju Łosia.

**Położenie podobszaru:** obszar położony w centrum wsi Łosie

**Powierzchnia podobszaru:** 863,38 ha (powierzchnia miejscowości)

**Ludność podobszaru:** 245 osób (liczba osób w miejscowości)

**Opis podobszaru:** obszar znajdujący się w centrum miejscowości Łosie - działka ewidencyjna nr 10, położona wzdłuż drogi powiatowej w sąsiedztwie Remizy OSP i Cerkwii Michała Archanioła.

Miejscowość Łosie boryka się z licznymi wyzwaniami infrastrukturalnymi, społecznymi i gospodarczymi. Do najważniejszych problemów należą zły stan techniczny dróg, brak chodników oraz niedostateczne oświetlenie uliczne, co negatywnie wpływa na bezpieczeństwo mieszkańców. Mimo wyjątkowych walorów przyrodniczo-krajobrazowych, w tym chronionej roślinności i rozległych terenów leśnych, miejscowość nie posiada rozwiniętej infrastruktury turystyczno-rekreacyjnej ani terenów inwestycyjnych, co hamuje rozwój agroturystyki i lokalnej przedsiębiorczości.

Brakuje również publicznych miejsc kultury oraz infrastruktury sportowo-rekreacyjnej, które mogłyby wspierać integrację społeczną i umożliwiać mieszkańcom aktywne spędzanie czasu wolnego. Niedobory te istotnie ograniczają potencjał rozwojowy miejscowości i prowadzą do wykluczenia społecznej części mieszkańców.

Wśród kluczowych działań wskazanych w diagnozie oraz konsultacjach społecznych wymienia się konieczność zagospodarowania działki objętej rewitalizacją na cele sportowo-rekreacyjne. Planowane działania powinny uwzględniać potrzeby dzieci, młodzieży oraz osób starszych, umożliwiając im aktywne spędzanie czasu wolnego. Z uwagi na korzystne położenie miejscowości, podjęcie działań w zakresie rozwoju agroturystyki jest również kluczowe dla poprawy jej atrakcyjności i potencjału gospodarczego.

### **3.3. Wizja oraz cele rewitalizacji**

Wizja oraz cele rewitalizacji zależne są od realizacji przedsięwzięć na terenach przewidzianych do rewitalizacji na obszarze Gminy Łabowa do 2030 roku.

Wizja rewitalizacji dla obszarów wskazanych na terenie Gminy Łabowa przedstawia się następująco:

***Obszar rewitalizacji gminy Łabowa to przestrzeń pełna życia, która łączy nowoczesne udogodnienia z tradycją i pięknem natury, tworząc bezpieczne, atrakcyjne i przyjazne miejsce dla mieszkańców, turystów i lokalnych inicjatyw***

Celem strategicznym rewitalizacji na terenie Gminy Łabowa do osiągnięcia w perspektywie do 2030 roku jest:

**OŻYWIENIE SPOŁECZNO – GOSPODARCZO – KULTURALNE ZDEGRADOWANYCH OBSZARÓW NA TERENIE GMINY ŁABOWA ORAZ PRZECIWDZIAŁANIE MARGINALIZACJI ZDEGRADOWANEGO SPOŁECZNIE, EKONOMICZNIE I PRZESTRZENNIE OBSZARU GMINY**



**Tabela 8. Cele główne i cele szczegółowe procesu rewitalizacji na terenie Gminy Łabowa**

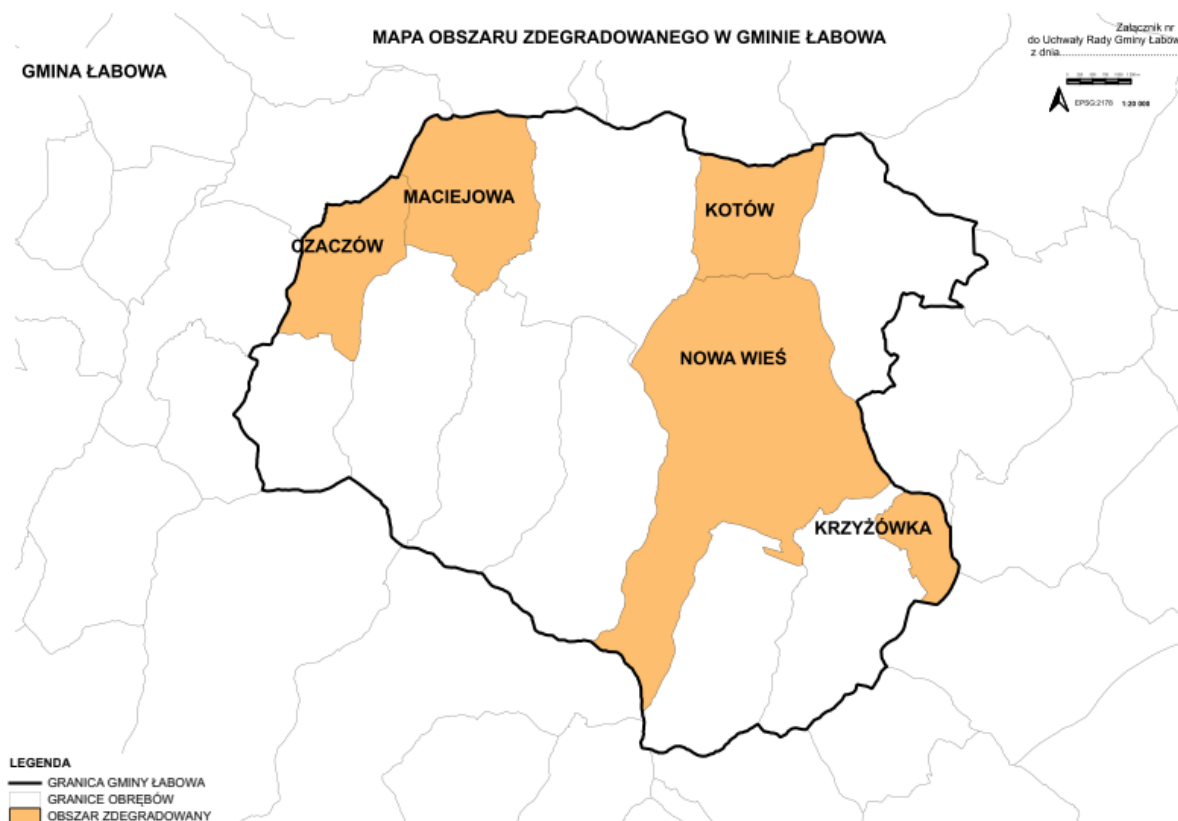
| Cele główne  | Cele szczegółowe  |
|--|---|
| <p><b>CEL GŁÓWNY 1.</b><br/>Rozwój infrastruktury technicznej i poprawa bezpieczeństwa w miejscowościach Gminy Łabowa.</p> | <p><b>Cel szczegółowy 1.1:</b> Modernizacja infrastruktury drogowej, poprawa jakości dróg lokalnych, poprzez modernizację nawierzchni, budowę chodników.<br/> <b>Cel szczegółowy 1.2:</b> Instalacja energooszczędnego oświetlenia ulicznego i miejsc publicznych w celu poprawy bezpieczeństwa mieszkańców.<br/> <b>Cel szczegółowy 1.3:</b> Budowa i modernizacja sieci wodociągowej i kanalizacyjnej.</p>  |
| <p><b>CEL GŁÓWNY 2.</b><br/>Wzrost aktywności społecznej oraz integracja mieszkańców.</p>                                  | <p><b>Cel szczegółowy 2.1:</b> Organizacja wydarzeń kulturalnych i inicjatyw edukacyjno-integracyjnych wspierających budowę więzi społecznych.<br/> <b>Cel szczegółowy 2.2:</b> Rozbudowa i modernizacja infrastruktury społeczno-rekreacyjnej, obejmującej place zabaw, siłownie plenerowe oraz tereny aktywności sportowej i kulturalnej, sprzyjające integracji mieszkańców i poprawie jakości życia.<br/> <b>Cel szczegółowy 2.3:</b> Tworzenie i modernizacja przestrzeni integracji społecznej poprzez adaptację istniejących obiektów oraz budowę nowych, dostosowanych do potrzeb różnych grup społecznych.</p>   |
| <p><b>CEL GŁÓWNY 3.</b><br/>Rozwój lokalnej przedsiębiorczości i tworzenie miejsc pracy.</p>                               | <p><b>Cel szczegółowy 3.1:</b> Rozwój turystyki i agroturystyki, w tym infrastruktury wspierającej turystykę, działania promocyjne aby przyciągnąć turystów oraz wspierać rozwój lokalnych przedsiębiorstw agroturystycznych.<br/> <b>Cel szczegółowy 3.2:</b> Aktywizacja zawodowa mieszkańców, w tym osób zagrożonych wykluczeniem społecznym poprzez organizację szkoleń, doradztwa zawodowego oraz inicjatywy wspierające zatrudnienie.<br/> <b>Cel szczegółowy 3.3:</b> Wspieranie inicjatyw lokalnych i działalności organizacji pozarządowych jako narzędzi wzmacniających rozwój gospodarczy i społeczny.<br/> <b>Cel szczegółowy 3.4:</b> Poprawa warunków prowadzenia działalności gospodarczej poprzez rozwój infrastruktury technicznej i modernizację infrastruktury drogowej.</p> |
| <p><b>CEL GŁÓWNY 4.</b><br/>Ochrona środowiska naturalnego i poprawa jakości życia.</p>                                    | <p><b>Cel szczegółowy 4.1:</b> Edukacja mieszkańców w zakresie gospodarki odpadami, recyklingu i ochrony środowiska, mająca na celu skuteczną likwidację problemu dzikich wysypisk śmieci oraz zwiększenie świadomości ekologicznej społeczności.<br/> <b>Cel szczegółowy 4.2:</b> Poprawa jakości życia mieszkańców poprzez tworzenie i rewitalizację zielonych przestrzeni publicznych.</p>   |
| <p><b>CEL GŁÓWNY 5:</b><br/>Wzrost dostępności do usług społecznych, edukacyjnych i kulturalnych.</p>                      | <p><b>Cel szczegółowy 5.1:</b> Rozbudowa infrastruktury społeczno-kulturalnej poprzez tworzenie nowych miejsc spotkań, sprzyjających integracji społecznej i realizacji inicjatyw kulturalnych.<br/> <b>Cel szczegółowy 5.2:</b> Zwiększenie dostępności oferty edukacyjnej poprzez organizację zajęć pozaszkolnych dostosowanych do potrzeb różnych grup wiekowych.<br/> <b>Cel szczegółowy 5.3:</b> Promowanie lokalnej kultury i dziedzictwa historycznego poprzez wspieranie inicjatyw kulturalnych oraz działalności zespołów regionalnych.</p>  |

Źródło: opracowanie własne.

Założono, że Gminny Program Rewitalizacji będzie dokumentem długookresowym obejmującym lata 2024–2030. Przyjęcie takiego horyzontu czasowego jest zgodne z zaleceniami planistycznymi oraz pozwala na dostosowanie go do wymogów wynikających z perspektywy finansowej Unii Europejskiej na lata 2021-2027. Z uwagi na wieloletniość obowiązywania Programu przyjęto, że będzie to dokument strategiczny skoncentrowany terytorialnie i komplementarny problemowo, tj. mający przeciwdziałać fragmentaryzacji działań w celu wyprowadzenia wyznaczonych obszarów z sytuacji kryzysowej.

Poniższe mapy obrazują obszar zmian towarzyszących rewitalizacji i ukazują miejsca realizacji celów przedsięwzięcia.

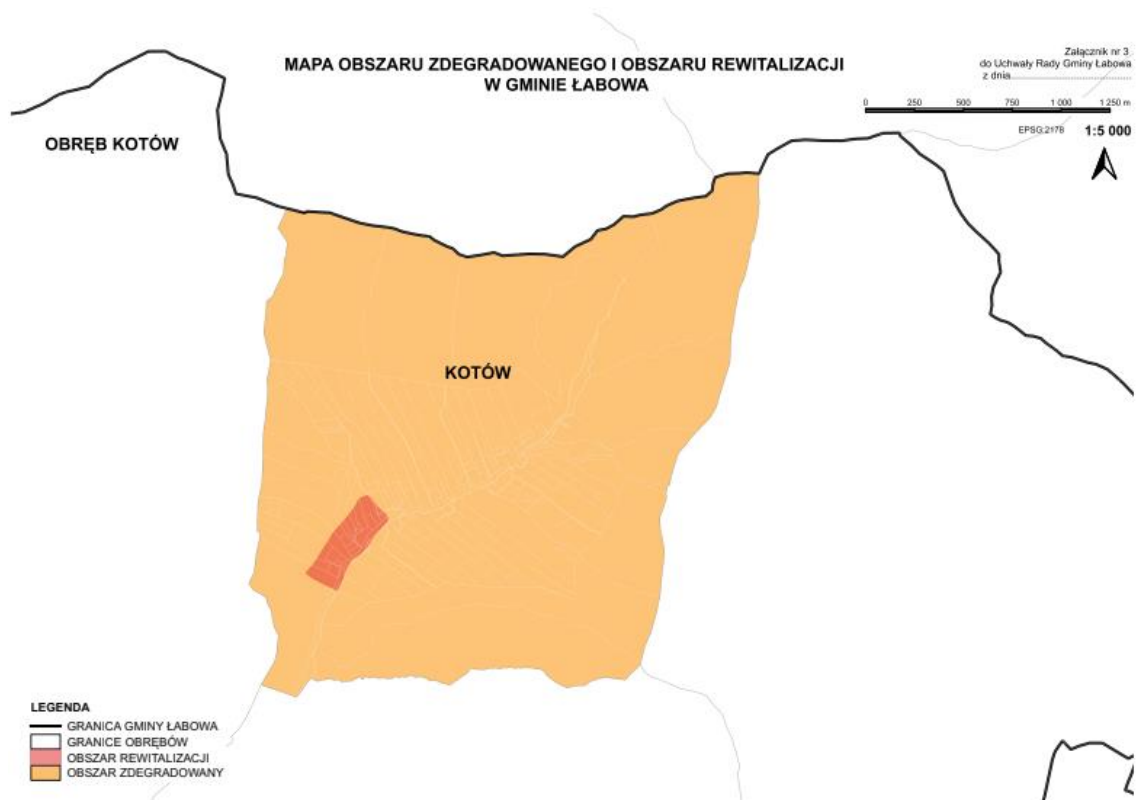
**Mapa 5.** Mapa Gminy Łabowa obrazująca podstawowe kierunki zmian funkcjonalno-przestrzennych obszaru rewitalizacji w Gminie Łabowa



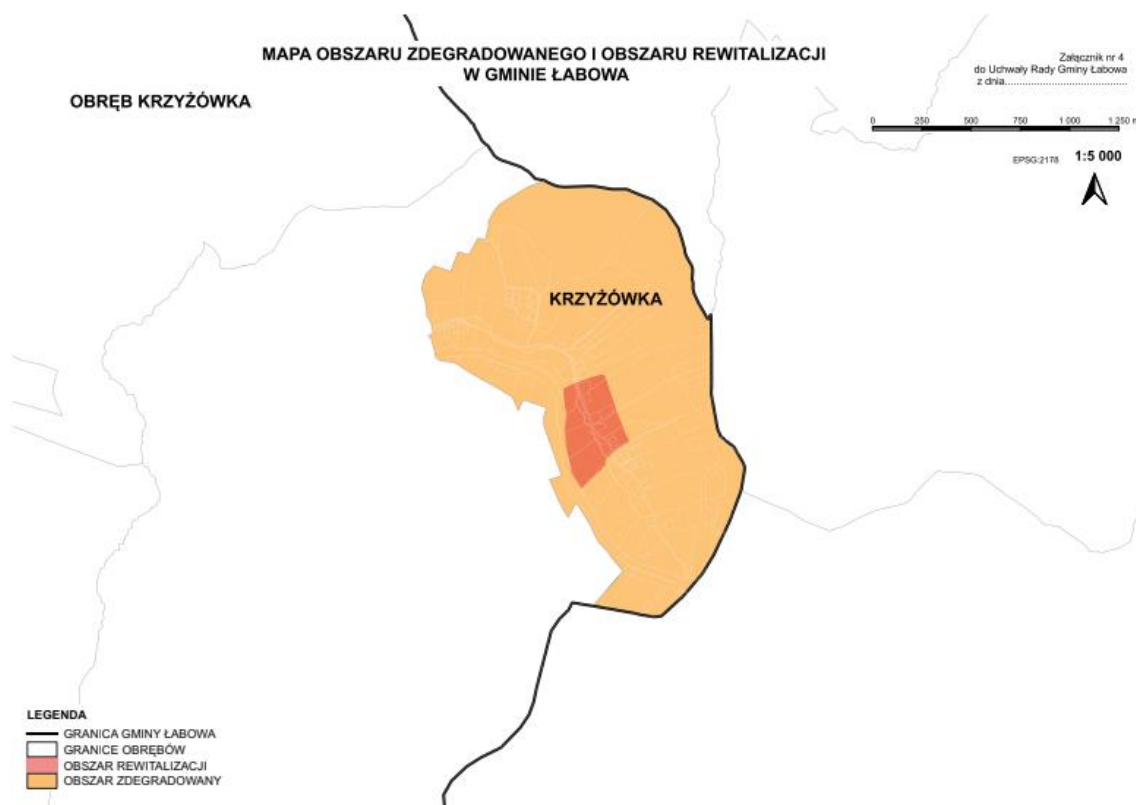
**Mapa 6. Obszar Zdegradowany i Rewitalizacji – Czaczów (Gmina Łabowa)**



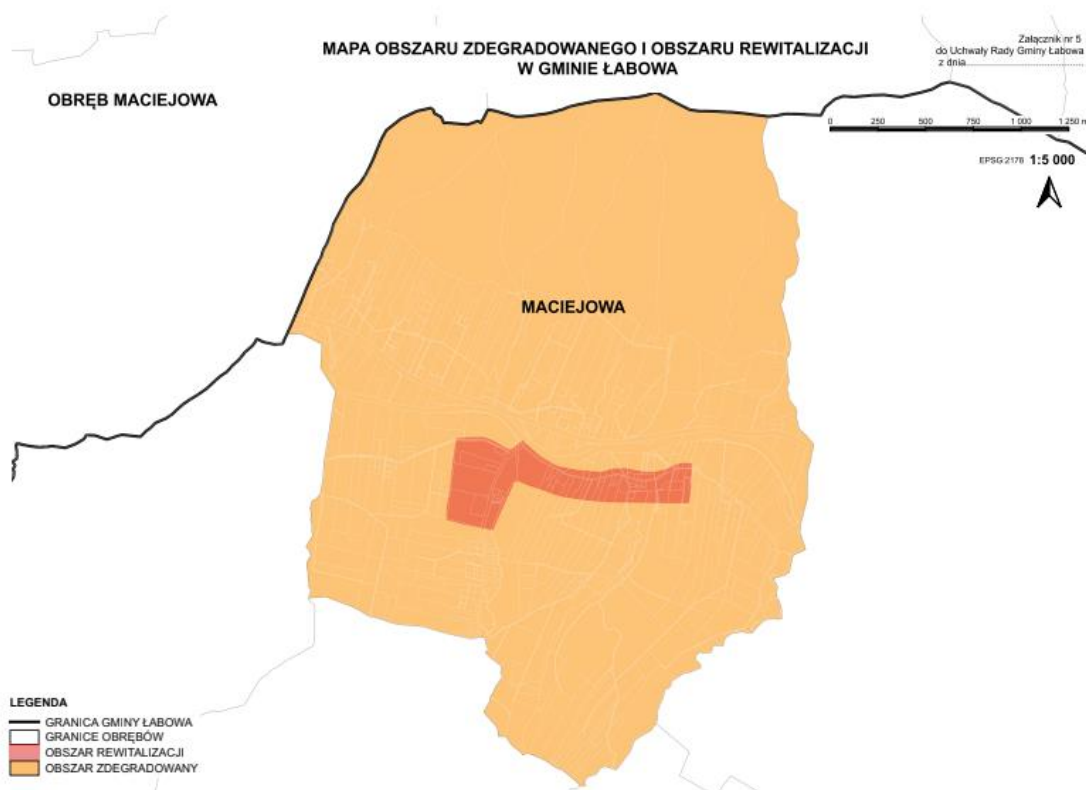
**Mapa 7. Obszar Zdegradowany i Rewitalizacji – Kotów (Gmina Łabowa)**



**Mapa 8. Obszar Zdegradowany i Rewitalizacji – Krzyżówka (Gmina Łabowa)**



**Mapa 9. Obszar Zdegradowany i Rewitalizacji – Maciejowa (Gmina Łabowa)**



**Mapa 10.** Obszar Zdegradowany i Rewitalizacji – Nowa Wieś (Gmina Łabowa)



### **3.4. Charakterystyka obszarów rewitalizacji**

Synteza wyników uzyskanych z przeprowadzonych analiz ilościowych i jakościowych dotyczących obecnej sytuacji w Gminie Łabowa, w połączeniu z dobrą znajomością lokalnych uwarunkowań przez członków Zespołu ds. GPR oraz uwzględnieniem oczekiwań i potrzeb lokalnej społeczności, pozwoliły na wyodrębnienie pięciu obszarów rewitalizacji na terenie gminy oraz wskazanie szóstego obszaru uzupełniającego. Obszary te charakteryzują się największą kumulacją negatywnych zjawisk i problemów, przy jednoczesnym zbliżonym sposobie zagospodarowania, charakterze oraz pełnionych funkcjach. Charakterystyka i zasięg przestrzenny poszczególnych obszarów zostały przedstawione w poniższej tabeli.



|   |   |
|---|---|
|   | <ul style="list-style-type: none"> <li>- brak miejsc do aktywnego wypoczynku mieszkańców oraz brak miejsca do organizacji wydarzeń kulturalnych a także do prowadzenia działań edukacyjnych,</li> <li>- zły stan techniczny dróg lokalnych,</li> <li>- brak przestrzeni wspólnych utrudnia integrację mieszkańców i rozwój społeczny.</li> </ul> <p><u>Negatywne zjawiska w obszarze rewitalizacji:</u></p> <ul style="list-style-type: none"> <li>- niski poziom integracji społecznej;</li> <li>- brak infrastruktury dla aktywnego spędzania wolnego czasu;</li> <li>- brak zaplecza dla działalności sportowej, kulturalnej i rekreacyjnej;</li> <li>- brak miejsca spotkań;</li> <li>- zły stan budynków użyteczności publicznej - świetlica wiejska;</li> <li>- duża liczba budynków wybudowanych przed 1989 r.;</li> <li>- brak sieci wodociągowej i kanalizacji.</li> </ul> <p><u>Potencjał obszaru rewitalizacji:</u></p> <ul style="list-style-type: none"> <li>- walory krajobrazowe – położenie u podnóża Jaworzyny Krynickiej oraz bliskość terenów leśnych sprzyjają rozwojowi turystyki rowerowej i agroturystyki;</li> <li>- bliskość szlaków turystycznych;</li> <li>- silnie zakorzeniona tradycja i kultura regionalna, zaś mieszkańcy angażują się w życie społeczne, np. poprzez działanie zespołów regionalnych;</li> <li>- infrastruktura edukacyjna – Szkoła Podstawowa z boiskami sportowymi i placem zabaw stanowi miejsce, które może stać się centrum aktywności dzieci, młodzieży oraz seniorów.</li> </ul> <p><u>Źródła problemów:</u></p> <ul style="list-style-type: none"> <li>- peryferyjne położenie - trudności dla rozwoju infrastruktury sieciowej;</li> <li>- rozproszenie zabudowy przyczynia się do trudności w zapewnieniu dostępu do niezbędnych usług i infrastruktury;</li> <li>- bieda, bezrobocie mają negatywny wpływ na integrację społeczną, aktywność mieszkańców i rozwój przedsiębiorczości;</li> <li>- zły stan infrastruktury drogowej;</li> <li>- brak środków finansowych na infrastrukturę publiczną;</li> <li>- brak odpowiednich przepisów prawnych oraz brak świadomości ekologicznej i ochrony powietrza, co w połączeniu z brakiem środków finansowych utrudnia wdrażanie działań na rzecz poprawy jakości powietrza.</li> <li>- niski priorytet prowadzenia inwestycji i działań nakierowanych na życie publiczne i integrację społeczną (w porównaniu centrum Gminy).</li> </ul> |
| <p><b>CEL DLA OBSZARU REWITALIZACJI</b></p> | <p><b>CEL GŁÓWNY 1. Rozwój infrastruktury technicznej i poprawa bezpieczeństwa w miejscowościach Gminy Łabowa.</b></p> <p>Cel szczegółowy 1.1: Modernizacja infrastruktury drogowej, poprawa jakości dróg lokalnych, poprzez modernizację nawierzchni, budowę chodników.</p> <p>Cel szczegółowy 1.2: Instalacja energooszczędnego oświetlenia ulicznego i miejsc publicznych w celu poprawy bezpieczeństwa mieszkańców.</p> <p>Cel szczegółowy 1.3: Budowa i modernizacja sieci wodociągowej i kanalizacyjnej.</p> <p><b>CEL GŁÓWNY 2. Wzrost aktywności społecznej oraz integracja mieszkańców.</b></p> <p>Cel szczegółowy 2.1: Organizacja wydarzeń kulturalnych i inicjatyw edukacyjno-integracyjnych wspierających budowę więzi społecznych.</p> <p>Cel szczegółowy 2.2: Rozbudowa i modernizacja infrastruktury społeczno-rekreacyjnej, obejmującej place zabaw, siłownie plenerowe oraz tereny aktywności sportowej i kulturalnej, sprzyjające integracji mieszkańców i poprawie jakości życia.</p>   |

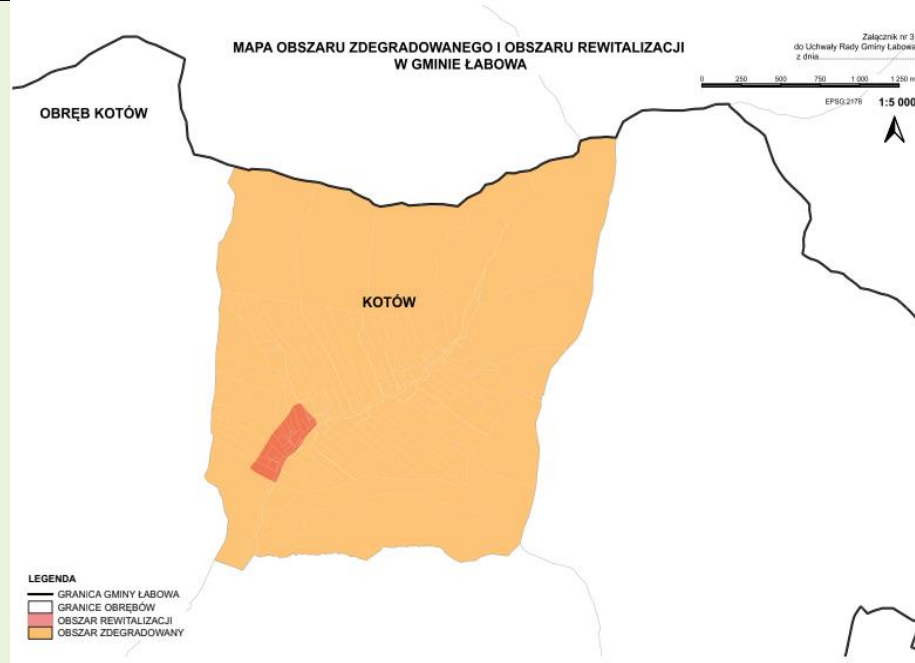


|   |   |
|---|---|
|   | <p>Cel szczegółowy 2.3: Tworzenie i modernizacja przestrzeni integracji społecznej poprzez adaptację istniejących obiektów oraz budowę nowych, dostosowanych do potrzeb różnych grup społecznych.</p> <p><b>CEL GŁÓWNY 3: Rozwój lokalnej przedsiębiorczości i tworzenie miejsc pracy.</b><br/>         Cel szczegółowy 3.2: Aktywizacja zawodowa mieszkańców, w tym osób zagrożonych wykluczeniem społecznym poprzez organizację szkoleń, doradztwa zawodowego oraz inicjatywy wspierające zatrudnienie.<br/>         Cel szczegółowy 3.4: Poprawa warunków prowadzenia działalności gospodarczej poprzez rozwój infrastruktury technicznej i modernizację infrastruktury drogowej.</p> <p><b>CEL GŁÓWNY 4: Ochrona środowiska naturalnego i poprawa jakości życia.</b><br/>         Cel szczegółowy 4.1: Edukacja mieszkańców w zakresie gospodarki odpadami, recyklingu i ochrony środowiska, mająca na celu skuteczną likwidację problemu dzikich wysypisk śmieci oraz zwiększenie świadomości ekologicznej społeczności.<br/>         Cel szczegółowy 4.2: Poprawa jakości życia mieszkańców poprzez tworzenie i rewitalizację zielonych przestrzeni publicznych.</p> <p><b>CEL GŁÓWNY 5: Wzrost dostępności do usług społecznych, edukacyjnych i kulturalnych.</b><br/>         Cel szczegółowy 5.2: Zwiększenie dostępności oferty edukacyjnej poprzez organizację zajęć pozaszkolnych dostosowanych do potrzeb różnych grup wiekowych.</p>  |
| <p><b>Przedsięwzięcia rewitalizacyjne</b></p> | <ol style="list-style-type: none"> <li>1. Utworzenie ogólnodostępnego parku jako miejsca spotkań mieszkańców Czaczowa, w tym rewitalizacja terenu, budowa mini-amfiteatru, montaż małej architektury, instalacja oświetlenia parkowego oraz budowa ogrodzenia.</li> <li>2. Modernizacja dróg wewnętrznych i gminnych w Czaczowie, poprawa nawierzchni dróg oraz zwiększenie ich funkcjonalności i trwałości.</li> <li>3. Przebudowa drogi Maciejowa - Czaczów - Baranowiec oraz budowa chodnika na całej długości miejscowości Czaczów.</li> <li>4. Modernizacja systemu oświetlenia na terenie miejscowości, wymiana słupów oświetleniowych, instalacja energooszczędnych lamp oraz dodatkowe oświetlenie w miejscach niewystarczająco oświetlonych.</li> <li>5. Budowa dwóch wiat rekreacyjnych w Czaczowie, wyposażenie ich w ławki, stoły oraz elementy małej architektury, a także utwardzenie terenu wokół wiat.</li> <li>6. Budowa siłowni plenerowej przy Szkole Podstawowej, budowa parkingu przy Szkole oraz Kościele, a także budowa zjeżdżalni grawitacyjnej przy Szkole Podstawowej.</li> <li>7. Modernizacja starego budynku Straży Pożarnej na centrum integracji społecznej, w tym rewitalizacja obiektu i dostosowanie go do organizowania spotkań, warsztatów i innych wydarzeń.</li> <li>8. Dokończenie budowy budynku Straży Pożarnej w Czaczowie, zagospodarowanie terenu wokół budynku oraz ogrodzenie terenu.</li> <li>9. Budowa sieci kanalizacji sanitarnej na terenie miejscowości, w tym budowa rurociągów, studni kanalizacyjnych oraz przyłączy do nieruchomości.</li> <li>10. Wykonanie systemu monitoringu wizyjnego na terenie miejscowości, instalacja kamer w kluczowych punktach w celu poprawy bezpieczeństwa.</li> </ol> |
| <p><b>OPIS WIZJI STANU OBSZARU PO</b></p>     | <p>➤ Integracja społeczna mieszkańców poprzez organizację wydarzeń kulturalnych, sportowych i edukacyjnych.</p>   |

|                         |   |
|-------------------------|---|
| <b>REWITALIZACJI</b>    | <ul style="list-style-type: none"> <li>➤ Poprawa jakości infrastruktury drogowej i zwiększenie bezpieczeństwa mieszkańców, w tym modernizacja dróg gminnych oraz budowa nowych chodników.</li> <li>➤ Rozwój infrastruktury sportowo-rekreacyjnej, w tym budowa siłowni plenerowej i zjeżdżalni grawitacyjnej.</li> <li>➤ Stworzenie przestrzeni do aktywnego wypoczynku i integracji społecznej poprzez budowę wiat rekreacyjnych oraz zagospodarowanie terenów zielonych.</li> <li>➤ Wzrost dostępu do usług społecznych i kulturalnych poprzez modernizację obiektów użyteczności publicznej, w tym budynku OSP i świetlicy wiejskiej.</li> <li>➤ Zwiększenie dostępu do technologii cyfrowych i wsparcie przedsiębiorczości lokalnej.</li> <li>➤ Wzrost bezpieczeństwa poprzez rozbudowę systemu monitoringu, poprawę oświetlenia ulicznego i budowę nowych parkingów.</li> <li>➤ Modernizacja infrastruktury drogowej pozwoli na poprawę jakości życia mieszkańców.</li> <li>➤ Poprawa standardu życia mieszkańców poprzez rozwój infrastruktury kanalizacyjnej.</li> </ul> |
| <b>Kierunki działań</b> | <ul style="list-style-type: none"> <li>➤ Rozwój infrastruktury rekreacyjnej i sportowej.</li> <li>➤ Modernizacja infrastruktury drogowej i budowa infrastruktury kanalizacyjnej.</li> <li>➤ Poprawa bezpieczeństwa i jakości życia mieszkańców.</li> <li>➤ Rozwój infrastruktury społecznej i kulturowej.</li> <li>➤ Wsparcie dla przedsiębiorczości, turystyki i aktywizacji zawodowej.</li> <li>➤ Integracja społeczna, zrównoważony rozwój i poprawa dostępu do usług publicznych.</li> </ul>  |

## PODOBSZAR II: CENTRUM MIEJSCOWOŚCI KOTÓW

### MAPA



### UZASADNIENIE

Kotów to wieś położona w gminie Łabowa, otoczona rozległymi lasami, z dostępem do drogi krajowej nr 1578 K oraz Sąddeckiego Szlaku Rowerowego, to atut, który może sprzyjać rozwojowi turystyki. Miejscowość posiada duży potencjał dzięki wyjątkowym walorom krajobrazowym i naturalnym, stwarza to możliwości rozwoju agroturystyki, szczególnie w połączeniu z jej lokalizacją w pobliżu wyciągu narciarskiego w Kamiannej.

Podobszar rewitalizacji obejmuje centralną część Kotowa, o powierzchni 8,22 ha, zamieszkałą przez 60 osób.

Miejscowość liczy 232 mieszkańców, z czego 63% to osoby w wieku produkcyjnym. Kotów wyróżnia się najwyższym w gminie przyrostem ludności (4% w 2023 roku), wskazuje to wprost na młody i dynamiczny charakter społeczności. Bezrobocie utrzymuje się na minimalnym poziomie – jedynie (3) osoby zarejestrowane jako bezrobotne, jednak brak terenów inwestycyjnych oraz niska aktywność gospodarcza ograniczają możliwości rozwoju rynku pracy. Na terenie miejscowości działają jedynie 4 podmioty gospodarcze, co świadczy o niedostatecznym wykorzystaniu jej potencjału.

Mimo dogodnego położenia i wyjątkowych walorów krajobrazowych, Kotów zmagają się z licznymi wyzwaniami społeczno-gospodarczymi oraz infrastrukturalnymi:

- brak miejsc i aktywności integrujących mieszkańców oraz ograniczona oferta kulturalna i sportowo-rekreacyjna,
- zły stan techniczny świetlicy wiejskiej, uniemożliwiający jej użytkowanie,
- brak sieci wodociągowej i kanalizacyjnej,
- niska jakość infrastruktury drogowej, brak chodników i oświetlenia, negatywnie wpływa na bezpieczeństwo i komfort poruszania się,
- obecność dzikich wysypisk śmieci oraz 55 budynków pokrytych azbestem,
- niski wskaźnik aktywności gospodarczej i brak terenów inwestycyjnych,
- duża liczba budynków wybudowanych przed 1989 r., wymagających modernizacji.

Potencjał obszaru rewitalizacji obejmuje:

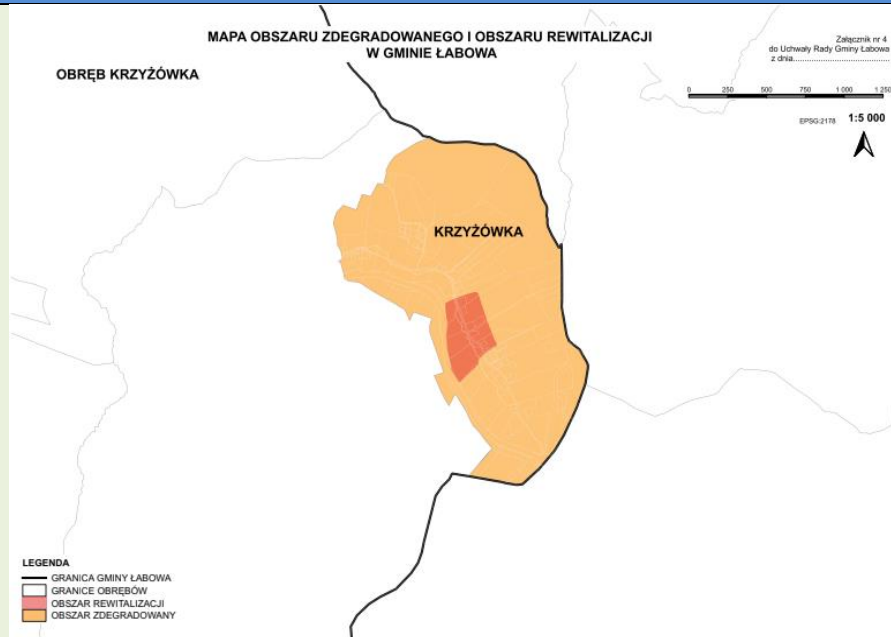
- atrakcyjne walory krajobrazowe i położenie przy Sąddeckim Szlaku Rowerowym,

|   |   |
|---|---|
|   | <ul style="list-style-type: none"> <li>- korzystną lokalizację przy drodze krajowej, zwiększającą dostępność miejscowości dla turystów i inwestorów,</li> <li>- rozległe tereny leśne i duża lesistość sprzyjające rozwojowi turystyki, w szczególności górskiej i agroturystyki,</li> <li>- młody i dynamiczny charakter społeczności z wysokim udziałem osób w wieku produkcyjnym,</li> <li>- możliwość zagospodarowania centralnych terenów na miejsca integracji społecznej i obiekty sportowo-rekreacyjne,</li> <li>- spokojny i bezpieczny charakter miejscowości, zachęcający do osiedlania się i wypoczynku.</li> </ul> <p><u>Źródła problemów obejmują:</u></p> <ul style="list-style-type: none"> <li>- brak sieci wodociągowej i kanalizacyjnej oraz terenów inwestycyjnych,</li> <li>- niska jakość infrastruktury drogowej oraz niedostateczne inwestycje w budownictwo mieszkaniowe po 1989 r.,</li> <li>- duża liczba budynków wybudowanych modernizacji, oraz obecność obiektów zawierających azbest,</li> <li>- niewystarczająca świadomość ekologiczna skutkująca obecnością dzikich wysypisk śmieci,</li> <li>- niedostateczna infrastruktura społeczna, w tym brak publicznych miejsc kultury i sportowo-rekreacyjnych.</li> <li>- rozproszenie zabudowy, utrudniające realizację inwestycji infrastrukturalnych.</li> <li>- niski wskaźnik aktywności gospodarczej oraz brak zachęt dla inwestorów.</li> </ul> |
| <p><b>CEL DLA OBSZARU REWITALIZACJI</b></p>   | <p><b>CEL GŁÓWNY 1. Rozwój infrastruktury technicznej i poprawa bezpieczeństwa w miejscowościach Gminy Łabowa.</b><br/>         Cel szczegółowy 1.1: Modernizacja infrastruktury drogowej, poprawa jakości dróg lokalnych, poprzez modernizację nawierzchni, budowę chodników.</p> <p><b>CEL GŁÓWNY 2. Wzrost aktywności społecznej oraz integracja mieszkańców.</b><br/>         Cel szczegółowy 2.2: Rozbudowa i modernizacja infrastruktury społeczno-rekreacyjnej, obejmującej place zabaw, siłownie plenerowe oraz tereny aktywności sportowej i kulturalnej, sprzyjające integracji mieszkańców i poprawie jakości życia.<br/>         Cel szczegółowy 2.3: Tworzenie i modernizacja przestrzeni integracji społecznej poprzez adaptację istniejących obiektów oraz budowę nowych, dostosowanych do potrzeb różnych grup społecznych.</p> <p><b>CEL GŁÓWNY 5: Wzrost dostępności do usług społecznych, edukacyjnych i kulturalnych.</b><br/>         Cel szczegółowy 5.1: Rozbudowa infrastruktury społeczno-kulturalnej poprzez tworzenie nowych miejsc spotkań, sprzyjających integracji społecznej i realizacji inicjatyw kulturalnych.</p>  |
| <p><b>Przedsięwzięcia rewitalizacyjne</b></p> | <ol style="list-style-type: none"> <li>1. Budowa Centrum Integracji Międzypokoleniowej - budowa nowego budynku pełniącego funkcję świetlicy wiejskiej. Inwestycja obejmuje:             <ul style="list-style-type: none"> <li>- Rozbiórkę starego budynku niespełniającego wymagań technicznych.</li> <li>- Budowę nowego obiektu o powierzchni użytkowej 142,69 m<sup>2</sup> z salą wielofunkcyjną, zapleczem sanitarnym i socjalnym.</li> <li>- Zagospodarowanie terenu wokół budynku.</li> </ul> </li> <li>2. Modernizacja drogi na działce nr 31, na odcinku 750 mb:             <ul style="list-style-type: none"> <li>- Naprawa nawierzchni.</li> <li>- Wykonanie odwodnienia na całej długości.</li> </ul> </li> </ol> <p>Projekty poprawią jakość infrastruktury, zapewnią przestrzeń do integracji mieszkańców i zwiększą bezpieczeństwo na terenie rewitalizowanym.</p>   |

|   |   |
|---|---|
| <p><b>OPIS WIZJI STANU<br/>OBSZARU PO<br/>REWITALIZACJI</b></p> | <ul style="list-style-type: none"> <li>➤ Integracja mieszkańców poprzez organizację wydarzeń kulturalnych i międzypokoleniowych w nowoczesnym Centrum Integracji Międzypokoleniowej.</li> <li>➤ Stworzenie przestrzeni do integracji społecznej i aktywności międzypokoleniowej poprzez budowę funkcjonalnego budynku świetlicy wiejskiej.</li> <li>➤ Poprawa jakości infrastruktury drogowej i zwiększenie bezpieczeństwa użytkowników drogi.</li> <li>➤ Wzrost atrakcyjności miejscowości dla turystów i inwestorów poprzez lepsze wykorzystanie walorów krajobrazowych oraz poprawę stanu infrastruktury.</li> <li>➤ Rozwój lokalnej przedsiębiorczości wspierany lepszą dostępnością i poprawą jakości przestrzeni publicznych.</li> <li>➤ Wzrost bezpieczeństwa i estetyki miejscowości poprzez eliminację dzikich wysypisk śmieci i modernizację przestrzeni publicznej.</li> </ul> |
| <p><b>Kierunki działań</b></p>                                  | <ul style="list-style-type: none"> <li>➤ Rozwój infrastruktury społecznej poprzez budowę Centrum Integracji Międzypokoleniowej.</li> <li>➤ Modernizacja infrastruktury drogowej, w tym naprawa nawierzchni i wykonanie odwodnienia.</li> <li>➤ Poprawa jakości życia mieszkańców poprzez likwidację dzikich wysypisk i eliminację barier architektonicznych.</li> <li>➤ Rozwój turystyki i lokalnej przedsiębiorczości dzięki lepszemu wykorzystaniu walorów krajobrazowych.</li> <li>➤ Zwiększenie integracji społecznej oraz dostępności do usług kulturalnych i społecznych.</li> </ul>  |

### PODOBSZAR III: CENTRUM MIEJSCOWOŚCI KRZYŻÓWKA

#### MAPA



#### UZASADNIENIE

Krzyżówka to miejscowość położona w gminie Łabowa, zlokalizowana wzdłuż kluczowych tras komunikacyjnych, takich jak droga krajowa nr 75, wojewódzka nr 981 oraz gminna K-291621. Dogodne połączenia komunikacyjne oraz bliskość popularnej miejscowości turystycznej Krynica-Zdrój czynią Krzyżówkę miejscem o dużym potencjale turystycznym i gospodarczym.

Podobszar rewitalizacji obejmuje centralną część m. Krzyżówka o powierzchni 9,97 ha, zamieszkałą przez 47 osób. Cała miejscowość liczy 269 mieszkańców, z czego 60,9% to osoby w wieku produkcyjnym. Mimo młodego charakteru społeczności, wskaźnik aktywności gospodarczej jest niski – w 2023 roku zarejestrowanych było jedynie 7 podmiotów gospodarczych, a brak terenów inwestycyjnych oraz uzbrojenia infrastrukturalnego ogranicza rozwój lokalnej przedsiębiorczości.

Miejscowość zmagą się z licznymi wyzwaniami społecznymi, gospodarczymi i infrastrukturalnymi, w tym:

- brak miejsc integracji mieszkańców, brak oferty kulturalnej i infrastruktury sportowo-rekreacyjnej,
- brak obiektów infrastruktury społecznej, takich jak świetlica wiejska, remiza OSP czy placówki edukacyjne,
- niski wskaźnik aktywności gospodarczej,
- brak terenów inwestycyjnych i takich, które mogłyby pełnić tę funkcję,
- brak sieci wodociągowej i kanalizacyjnej,
- niska jakość infrastruktury drogowej,
- duża liczba budynków wybudowanych przed 1989 r., wymagających modernizacji,
- znaczna liczba budynków pokrytych azbestem,
- obecność dzikich wysypisk śmieci, które obniżają jakość środowiska i estetykę miejscowości.
- ograniczona liczba obiektów agroturystycznych, co uniemożliwia pełne wykorzystanie potencjału turystycznego miejscowości.

Potencjał obszaru rewitalizacji obejmuje:

- wyjątkowe walory krajobrazowe oraz otoczenie lasów jodłowych zapewniających mikroklimat sprzyjający zdrowiu,

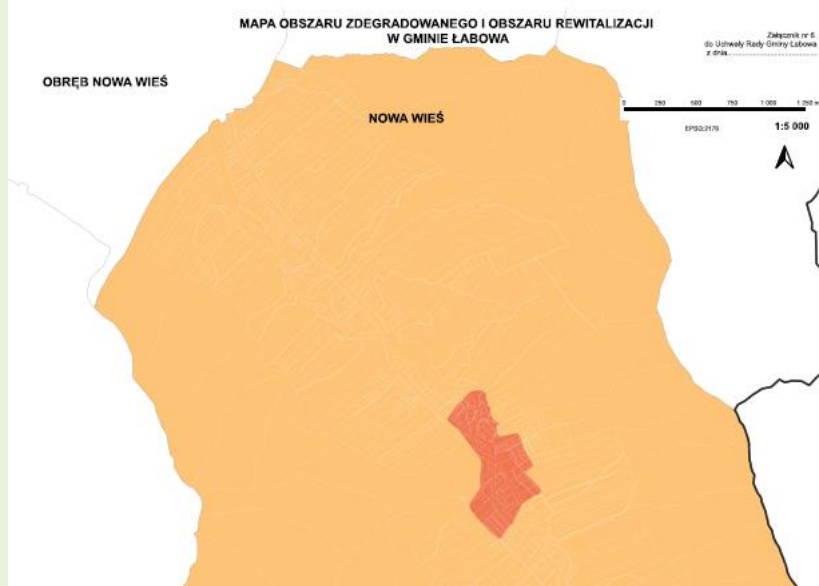
|   |   |
|---|---|
|   | <ul style="list-style-type: none"> <li>- korzystna lokalizacja przy drodze krajowej i wojewódzkiej, blisko Krynicy-Zdroju,</li> <li>- duży potencjał turystyczny, szczególnie w zakresie turystyki górskiej, agroturystyki oraz aktywnego wypoczynku,</li> <li>- młody charakter społeczności, z dużym odsetkiem osób w wieku produkcyjnym,</li> <li>- możliwość zagospodarowania działek w centrum miejscowości na cele rekreacyjne i turystyczne.</li> </ul> <p><u>Źródła problemów obejmują:</u></p> <ul style="list-style-type: none"> <li>- brak organizacji pozarządowych, które mogłyby wspierać integrację mieszkańców i aktywizację społeczno-kulturalną</li> <li>- niski wskaźnik aktywności gospodarczej, ograniczona liczba podmiotów gospodarczych i brak nowych inicjatyw gospodarczych,</li> <li>- brak uzbrojonych terenów inwestycyjnych oraz przestrzeni mogących pełnić tę funkcję,</li> <li>- wysoki odsetek osób objętych pomocą społeczną świadczący o problemach społecznych i ekonomicznych</li> <li>- brak sieci wodociągowej i kanalizacyjnej, niska jakość infrastruktury drogowej,</li> <li>- obecność dzikich wysypisk śmieci oraz budynków pokrytych azbestem,</li> <li>- duża liczba budynków wybudowanych przed 1989 rokiem, wymagających modernizacji,</li> <li>- ograniczona liczba obiektów agroturystycznych, uniemożliwia pełne wykorzystanie walorów krajobrazowych i przyrodniczych miejscowości.</li> </ul> |
| <p><b>CEL DLA OBSZARU REWITALIZACJI</b></p>             | <p><b>CEL GŁÓWNY 2: Wzrost aktywności społecznej oraz integracja mieszkańców.</b><br/>         Cel szczegółowy 2.2: Rozbudowa i modernizacja infrastruktury społeczno-rekreacyjnej, obejmującej place zabaw, siłownie plenerowe oraz tereny aktywności sportowej i kulturalnej, sprzyjające integracji mieszkańców i poprawie jakości życia.<br/>         Cel szczegółowy 2.3: Tworzenie i modernizacja przestrzeni integracji społecznej poprzez adaptację istniejących obiektów oraz budowę nowych, dostosowanych do potrzeb różnych grup społecznych.</p> <p><b>CEL GŁÓWNY 5: Wzrost dostępności do usług społecznych, edukacyjnych i kulturalnych.</b><br/>         Cel szczegółowy 5.1: Rozbudowa infrastruktury społeczno-kulturalnej poprzez tworzenie nowych miejsc spotkań, sprzyjających integracji społecznej i realizacji inicjatyw kulturalnych.</p>   |
| <p><b>Przedsięwzięcia rewitalizacyjne</b></p>           | <p>Budowa nowoczesnego obiektu świetlicy wiejskiej, który stanie się centralnym miejscem aktywności społecznej, kulturalnej i rekreacyjnej dla mieszkańców.</p> <ul style="list-style-type: none"> <li>- Przygotowanie terenu pod inwestycję, w tym realizacja prac ziemnych.</li> <li>- Budowa obiektu świetlicy wiejskiej z salą wielofunkcyjną oraz zapleczem sanitarnym i socjalnym, dostosowanego do potrzeb lokalnej społeczności.</li> <li>- Wyposażenie budynku w niezbędne elementy umożliwiające organizację wydarzeń i spotkań.</li> <li>- Zagospodarowanie terenu wokół budynku poprzez stworzenie przestrzeni rekreacyjnej i elementów małej architektury.</li> </ul>  |
| <p><b>OPIS WIZJI STANU OBSZARU PO REWITALIZACJI</b></p> | <ul style="list-style-type: none"> <li>➤ Budowa świetlicy wiejskiej jako centralnego miejsca aktywności społecznej, kulturalnej i edukacyjnej.</li> <li>➤ Stworzenie przestrzeni rekreacyjnej poprzez zagospodarowanie terenu wokół świetlicy i dodanie elementów małej architektury.</li> <li>➤ Wzrost dostępności do usług społecznych i kulturalnych.</li> </ul>   |

|                         |   |
|-------------------------|---|
|                         | <ul style="list-style-type: none"> <li>➤ Rewitalizacja centrum miejscowości i poprawa estetyki przestrzeni publicznej.</li> <li>➤ Rozwój aktywności społecznej i kulturalnej.</li> <li>➤ Zwiększenie atrakcyjności miejscowości dla mieszkańców i turystów poprzez rozwój funkcji społecznych i rekreacyjnych.</li> <li>➤ Poprawa jakości życia mieszkańców dzięki dostępowi do nowoczesnej infrastruktury, sprzyjającej integracji i aktywnemu wypoczynkowi.</li> </ul>                            |
| <b>Kierunki działań</b> | <ul style="list-style-type: none"> <li>➤ Integracja lokalnej społeczności.</li> <li>➤ Rozwój oferty kulturalnej.</li> <li>➤ Poprawa estetyki i funkcjonalności centrum miejscowości.</li> <li>➤ Aktywizacja społeczna i kulturalna mieszkańców.</li> <li>➤ Tworzenie przestrzeni sprzyjających integracji i aktywnemu wypoczynkowi.</li> <li>➤ Zwiększenie dostępności do usług dla mieszkańców i turystów.</li> <li>➤ Wsparcie działań podnoszących jakość życia lokalnej społeczności.</li> </ul> |



## PODOBSZAR IV: CENTRUM MIEJSCOWOŚCI NOWA WIEŚ

### MAPA



### UZASADNIENIE

Nowa Wieś to miejscowość w gminie Łabowa, położona w dolinie rzeki Kamienicy Nawojowskiej, otoczona Popradzkim Parkiem Krajobrazowym i pasmami górskimi. Miejscowość liczy 1071 mieszkańców (dane Urzędu Gminy, 2023), z czego 216 osób zamieszkuje centralny podobszar rewitalizacji o powierzchni 30,60 ha. Obszar ten, ze względu na kluczową rolę w życiu społecznym i gospodarczym miejscowości, wymaga działań mających na celu zaspokojenie odczuwalnych deficytów infrastrukturalnych i społecznych.

Nowa Wieś boryka się z brakiem sieci wodociągowej, ograniczonym dostępem do sieci kanalizacyjnej oraz złym stanem infrastruktury drogowej. Znaczącym problemem jest również brak miejsc integrujących mieszkańców oraz przestrzeni rekreacyjno-turystycznych, co ogranicza potencjał społeczny i gospodarczy wsi. W 2023 roku jako osoby bezrobotne zarejestrowanych było 31 mieszkańców, co stanowi drugi najwyższy wynik w gminie. Te problemy podkreślają potrzebę kompleksowych działań rewitalizacyjnych ukierunkowanych na poprawę warunków życia i wspieranie rozwoju gospodarczego.

Miejscowość zmagają się z licznymi wyzwaniami społecznymi, gospodarczymi i infrastrukturalnymi, które obejmują:

- wysoki poziom bezrobocia, w szczególności osób korzystających z pomocy OPS, co wskazuje na istotne problemy społeczne i ekonomiczne,
- duża liczba osób w wieku poprodukcyjnym stwarza wyzwanie dla aktywizacji społecznej i integracji międzypokoleniowej,
- brak miejsc integrujących mieszkańców oraz infrastruktury kultury i sportowo-rekreacyjnej,
- niski standard infrastruktury szkolnej, w tym konieczność przeprowadzenia prac termomodernizacyjnych.

Potencjał obszaru rewitalizacji obejmuje:

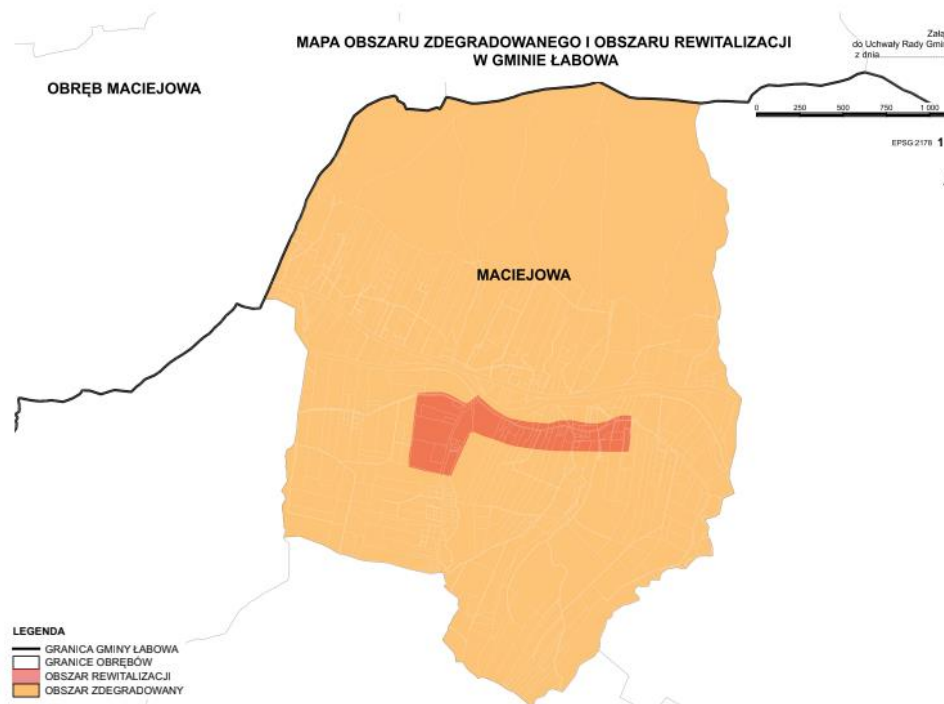
- wyjątkowe walory turystyczne miejscowości oraz położenie w bliskim sąsiedztwie Krynicy-Zdroju, stwarzają możliwości rozwoju agroturystyki i lokalnej przedsiębiorczości.
- występowanie obszarów chronionych oraz dobrze rozwinięte rolnictwo, leśnictwo i łowiectwo, które mogą wspierać rozwój produktów lokalnych,
- duże zaangażowanie mieszkańców oraz przywiązanie do tradycji i kultury lokalnej,

|   |   |
|---|---|
|   | <p>- duża liczba podmiotów gospodarczych w skali gminy, wskazuje na potencjał do dalszego rozwoju przedsiębiorczości i aktywizacji zawodowej.</p> <p><u>Źródła problemów obejmują:</u></p> <ul style="list-style-type: none"> <li>- brak kanalizacji i wodociągów znacząco obniża jakość życia mieszkańców i ogranicza rozwój infrastrukturalny,</li> <li>- brak terenów inwestycyjnych i takich, które mogłyby pełnić tę funkcję, ograniczają rozwój gospodarczy,</li> <li>- niedostateczna infrastruktura drogowa i brak publicznych miejsc wspierających rozwój turystyki i rekreacji,</li> <li>- duża liczba budynków wybudowanych przed 1989 rokiem, wymagających modernizacji, oraz brak terenów przeznaczonych pod inwestycje,</li> <li>- brak organizacji pozarządowych, które mogłyby wspierać aktywizację społeczną i integrację mieszkańców.</li> </ul>  |
| <p><b>CEL DLA OBSZARU REWITALIZACJI</b></p>   | <p><b>CEL GŁÓWNY 1: Rozwój infrastruktury technicznej i poprawa bezpieczeństwa w miejscowościach Gminy Łabowa.</b></p> <p>Cel szczegółowy 1.1: Modernizacja infrastruktury drogowej, poprawa jakości dróg lokalnych, poprzez modernizację nawierzchni, budowę chodników.</p> <p>Cel szczegółowy 1.2: Instalacja energooszczędnego oświetlenia ulicznego i miejsc publicznych w celu poprawy bezpieczeństwa mieszkańców.</p> <p>Cel szczegółowy 1.4: Zwiększenie liczby obiektów infrastrukturalnych służących do spędzania czasu wolnego na obszarze rewitalizacji, miejsca spotkań społecznych</p> <p><b>CEL GŁÓWNY 2: Wzrost aktywności społecznej oraz integracja mieszkańców.</b></p> <p>Cel szczegółowy 2.2: Rozbudowa i modernizacja infrastruktury społeczno-rekreacyjnej, obejmującej place zabaw, siłownie plenerowe oraz tereny aktywności sportowej i kulturalnej, sprzyjające integracji mieszkańców i poprawie jakości życia.</p> <p>Cel szczegółowy 2.3: Rozwój infrastruktury rekreacyjnej fizycznej, obejmującej place zabaw, siłownie plenerowe i inne obiekty służące aktywności fizycznej.</p> <p><b>CEL GŁÓWNY 3: Rozwój lokalnej przedsiębiorczości i tworzenie miejsc pracy.</b></p> <p>Cel szczegółowy 3.4: Poprawa warunków prowadzenia działalności gospodarczej poprzez rozwój infrastruktury technicznej i modernizację infrastruktury drogowej.</p> <p><b>CEL GŁÓWNY 4: Ochrona środowiska naturalnego i poprawa jakości życia.</b></p> <p>Cel szczegółowy 4.2: Poprawa jakości życia mieszkańców poprzez tworzenie i rewitalizację zielonych przestrzeni publicznych.</p> <p><b>CEL GŁÓWNY 5: Wzrost dostępności do usług społecznych, edukacyjnych i kulturalnych.</b></p> <p>Cel szczegółowy 5.1: Rozbudowa infrastruktury społeczno-kulturalnej poprzez tworzenie nowych miejsc spotkań, sprzyjających integracji społecznej i realizacji inicjatyw kulturalnych.</p> |
| <p><b>Przedsięwzięcia rewitalizacyjne</b></p> | <ol style="list-style-type: none"> <li>1. Utworzenie przestrzeni publicznej w celach turystyczno-rekreacyjnych i oświatowych. <ul style="list-style-type: none"> <li>- budowa budynku aktywizacji społecznej,</li> <li>- zagospodarowanie przestrzeni na cele rekreacyjne oraz przygotowanie terenu poprzez wyrównanie i uporządkowanie działek</li> </ul> </li> <li>2. Zagospodarowanie terenu przy Centrum Aktywizacji Społecznej. <ul style="list-style-type: none"> <li>- budowa chodników i ścieżek spacerowych,</li> <li>- montaż oświetlenia,</li> <li>- ogrodzenie terenu oraz ukwiecenie skarpy.</li> </ul> </li> </ol>  |

|  |  |
|--|--|
|  | <p>3. Zagospodarowanie terenu wokół Szkoły Podstawowej.</p> <ul style="list-style-type: none"> <li>- budowa muru oporowego,</li> <li>- ułożenie nawierzchni z kostki brukowej na ciągach pieszych i miejscach postojowych,</li> <li>- montaż systemu oświetlenia fotowoltaicznego,</li> <li>- dodanie elementów małej architektury.</li> </ul> <p>4. Rozbudowa oświetlenia przy drogach gminnych na osiedlu w Nowej Wsi.</p>   |
| <b>OPIS WIZJI STANU OBSZARU PO REWITALIZACJI</b> | <ul style="list-style-type: none"> <li>➤ Stworzenie przestrzeni publicznej z przeznaczeniem na cele turystyczno-rekreacyjne oraz oświatowe.</li> <li>➤ Budowa budynku Centrum Aktywizacji Społecznej jako miejsca spotkań, wydarzeń kulturalnych i działań wspierających integrację mieszkańców.</li> <li>➤ Zagospodarowanie przestrzeni na cele rekreacyjne, w tym montaż elementów małej architektury, aby stworzyć miejsca odpoczynku i rekreacji dla mieszkańców.</li> <li>➤ Stworzenie możliwości do aktywnego spędzania wolnego czasu oraz zapewnienie dostępu do infrastruktury społeczno-kulturalnej dla mieszkańców i turystów odwiedzających miejscowość.</li> <li>➤ Stworzenie warunków do życia na wyższym poziomie poprzez modernizację infrastruktury technicznej.</li> <li>➤ Stworzenie warunków do rozbudowy kalendarza imprez ponadlokalnych o charakterze sportowym.</li> <li>➤ Podniesienie walorów estetycznych miejscowości i jej otoczenia.</li> </ul> |
| <b>Kierunki działań</b>                          | <ul style="list-style-type: none"> <li>➤ Rozwój infrastruktury turystyczno-rekreacyjnej i społeczno-kulturalnej.</li> <li>➤ Zagospodarowanie przestrzeni publicznej z uwzględnieniem elementów małej architektury.</li> <li>➤ Poprawa estetyki i funkcjonalności przestrzeni publicznej.</li> <li>➤ Wspieranie integracji mieszkańców.</li> <li>➤ Tworzenie warunków do aktywnego spędzania wolnego czasu oraz podnoszenie standardu życia mieszkańców.</li> <li>➤ Wspieranie lokalnej aktywności społecznej i gospodarczej.</li> </ul>  |

## PODOBSZAR V: CENTRUM MIEJSCOWOŚCI MACIEJOWA

### MAPA



### UZASADNIENIE

Maciejowa to miejscowość usytuowana w dolinie otoczonej pasmami górskimi, z dostępem do drogi krajowej nr 75. Wyróżnia się walorami krajobrazowymi oraz kulturowymi, w tym zabytkową cerkwią greckokatolicką z 1830 roku z zachowanym wyposażeniem (ob. kościół rzymskokatolicki pw. Najświętszej Maryi Panny Wniebowziętej), co czyni ją atrakcyjną dla turystów i miłośników dziedzictwa regionalnego. Miejscowość charakteryzuje się aktywnością kulturalną, podtrzymywaną przez lokalny zespół folklorystyczny oraz Koło Gospodyń Wiejskich, co sprzyja integracji mieszkańców i promocji tradycji regionalnych.

Podobszar rewitalizacji obejmuje ściśle centrum Maciejowej o powierzchni 29,74 ha, zamieszkałą przez 88 osób. Cała miejscowość liczy 688 mieszkańców, z czego większość to osoby w wieku produkcyjnym, stanowiące ważny potencjał społeczno-gospodarczy. Pomimo to 13 mieszkańców korzysta z pomocy Ośrodka Pomocy Społecznej, głównie z powodu ubóstwa (12 osób), a także niepełnosprawności (6 osób), wskazuje to na utrzymujące się problemy wykluczenia społecznego i ekonomicznego.

W 2023 roku 15 osób było zarejestrowanych jako bezrobotne, z czego 6 to osoby długotrwale bezrobotne, 4 to osoby młode poniżej 25 roku życia, a 5 to osoby powyżej 45 roku życia, uwypukla to potrzebę działań w zakresie aktywizacji zawodowej oraz wsparcia osób pozostających poza rynkiem pracy.

W Maciejowej działa 38 podmiotów gospodarczych, jednak dynamika przedsiębiorczości pozostaje ograniczona. Według danych GUS w miejscowości funkcjonuje 71 podmiotów gospodarki narodowej, z czego większość (68 podmiotów) to mikroprzedsiębiorstwa zatrudniające od 0 do 9 pracowników. Dominują działające w branży przemysłowo-budowlanej (34 podmioty) oraz usługach (35 podmiotów), podczas gdy branża rolnictwa i leśnictwa jest reprezentowana przez jedynie 2 podmioty.

Brak uzbrojonych terenów inwestycyjnych oraz niewielka liczba nowo rejestrowanych firm stanowią istotne ograniczenia dla rozwoju gospodarki. Dodatkowo, tylko 6,14% budynków w miejscowości jest skanalizowanych,

|   |   |
|---|---|
|   | <p>a niska jakość dróg stanowi kluczową barierę dla rozwoju lokalnej gospodarki i przedsiębiorczości.</p> <p>Miejscowość zmagają się z licznymi wyzwaniami społecznymi, gospodarczymi i infrastrukturalnymi, które obejmują:</p> <ul style="list-style-type: none"> <li>- wysoki poziom bezrobocia, szczególnie wśród osób długotrwale bezrobotnych, młodzieży poniżej 25 roku życia oraz osób powyżej 45 lat,</li> <li>- wysoki odsetek mieszkańców korzystających ze wsparcia Ośrodka Pomocy Społecznej,</li> <li>- znaczną liczbę osób w wieku poprodukcyjnym – wskazuje na konieczność podjęcia działań na rzecz aktywizacji tej grupy społecznej,</li> <li>- brak oferty zajęć pozaszkolnych dla dzieci, przyczynia się do niskich wyników edukacyjnych,</li> <li>- brak miejsc aktywności sprzyjających integracji społecznej,</li> <li>- niedobór publicznych miejsc kultury oraz infrastruktury sportowo-rekreacyjnej,</li> <li>- ograniczone możliwości spędzania czasu wolnego i integracji mieszkańców z powodu niedostatków w infrastrukturze społecznej i rekreacyjnej.</li> </ul> <p><u>Potencjał obszaru rewitalizacji obejmuje:</u></p> <ul style="list-style-type: none"> <li>- wyjątkowe walory krajobrazowe i turystyczne, wspierane przez atrakcyjną lokalizację przy drodze krajowej nr 75 i szlaki rowerowe,</li> <li>- zabytkowa cerkiew greckokatolicka z 1830 roku, będąca atrakcją dla miłośników dziedzictwa kulturowego,</li> <li>- silne zaangażowanie społeczne mieszkańców, w tym aktywność zespołu folklorystycznego i Koła Gospodyń Wiejskich,</li> <li>- obecność Szkoły Podstawowej, która stanowi centrum edukacyjne oraz społeczne, wspierając rozwój dzieci i młodzieży,</li> <li>- rozwijająca się przedsiębiorczość.</li> </ul> <p><u>Źródła problemów obejmują:</u></p> <ul style="list-style-type: none"> <li>- brak uzbrojonych terenów inwestycyjnych oraz ograniczone możliwości przyciągania inwestorów,</li> <li>- znikomy poziom skanalizowania i brak sieci wodociągowej,</li> <li>- niska dynamika rejestracji nowych firm,</li> <li>- niedostateczna jakość infrastruktury drogowej, w tym zły stan nawierzchni oraz brak podstawowych elementów infrastruktury bezpieczeństwa, takich jak chodniki i oświetlenie,</li> <li>- znaczna liczba budynków wybudowanych przed 1989 rokiem, wymagających modernizacji, oraz obecność azbestu w wielu obiektach,</li> <li>- wykluczenie społeczne związane z ubóstwem, niepełnosprawnością oraz długotrwałym bezrobociem części mieszkańców.</li> </ul> |
| <p><b>CEL DLA OBSZARU REWITALIZACJI</b></p> | <p><b>CEL GŁÓWNY 2: Wzrost aktywności społecznej oraz integracja mieszkańców.</b><br/>         Cel szczegółowy 2.2: Rozbudowa i modernizacja infrastruktury społeczno-rekreacyjnej, obejmującej place zabaw, siłownie plenerowe oraz tereny aktywności sportowej i kulturalnej, sprzyjające integracji mieszkańców i poprawie jakości życia.<br/>         Cel szczegółowy 2.3: Rozwój infrastruktury rekreacyjnej fizycznej, obejmującej place zabaw, siłownie plenerowe i inne obiekty służące aktywności fizycznej.</p> <p><b>CEL GŁÓWNY 3: Rozwój lokalnej przedsiębiorczości i tworzenie miejsc pracy.</b><br/>         Cel szczegółowy 3.4: Poprawa warunków prowadzenia działalności gospodarczej poprzez rozwój infrastruktury technicznej i modernizację infrastruktury drogowej.</p>   |

|  |   |
|--|---|
|  | <p><b>CEL GŁÓWNY 4: Ochrona środowiska naturalnego i poprawa jakości życia.</b><br/>Cel szczegółowy 4.2: Poprawa jakości życia mieszkańców poprzez tworzenie i rewitalizację zielonych przestrzeni publicznych.</p> <p><b>CEL GŁÓWNY 5: Wzrost dostępności do usług społecznych, edukacyjnych i kulturalnych.</b><br/>Cel szczegółowy 5.1: Rozbudowa infrastruktury społeczno-kulturalnej poprzez tworzenie nowych miejsc spotkań, sprzyjających integracji społecznej i realizacji inicjatyw kulturalnych.</p>   |
| <b>Przedsięwzięcia rewitalizacyjne</b>           | 1. Budowa ścieżek turystycznych na obszarze zdegradowanym wraz z montażem elementów małej architektury.   |
| <b>OPIS WIZJI STANU OBSZARU PO REWITALIZACJI</b> | <ul style="list-style-type: none"> <li>➤ Stworzenie przestrzeni publicznej z przeznaczeniem na cele turystyczno-rekreacyjne.<br/>Zagospodarowanie przestrzeni na cele rekreacyjne, w tym montaż elementów małej architektury, aby stworzyć miejsca odpoczynku i rekreacji dla mieszkańców oraz turystów.</li> <li>➤ Stworzenie możliwości do aktywnego spędzania wolnego czasu oraz zapewnienie dostępu do infrastruktury turystycznej dla mieszkańców i turystów odwiedzających miejscowość.</li> <li>➤ Stworzenie warunków do życia na wyższym poziomie poprzez budowę infrastruktury technicznej.</li> <li>➤ Przyciągnięcie turystów poprzez budowę ścieżki turystycznej wraz z infrastrukturą towarzyszącą a co za tym idzie rozwój przedsiębiorczości na tym obszarze.</li> <li>➤ Podniesienie walorów estetycznych miejscowości i jej otoczenia.</li> </ul> |
| <b>Kierunki działań</b>                          | <ul style="list-style-type: none"> <li>➤ Rozwój infrastruktury turystyczno-rekreacyjnej.</li> <li>➤ Zagospodarowanie przestrzeni publicznej z uwzględnieniem elementów małej architektury.</li> <li>➤ Poprawa estetyki i funkcjonalności przestrzeni publicznej.</li> <li>➤ Tworzenie warunków do aktywnego spędzania wolnego czasu oraz podnoszenie standardu życia mieszkańców.</li> <li>➤ Wspieranie lokalnej aktywności społecznej i gospodarczej.</li> </ul>   |

Inwestycje uzupełniające dla obszaru rewitalizacji, kluczowe dla jego rozwoju

| Obszar uzupełniający do obszaru rewitalizacji: <b>CENTRUM MIEJSCOWOŚCI ŁOSIE</b> |   |
|--|---|
| <b>UZASADNIENIE</b>  | <p>Łosie to wieś w gminie Łabowa, która jest zamieszkiwana przez 245 osób (dane Urzędu Gminy, 2023), z czego ponad 61% stanowią osoby w wieku produkcyjnym. Przez Łosie przebiega droga powiatowa, która zapewnia dogodną komunikację z pobliskimi miejscowościami, w tym uzdrowiskiem Krynica-Zdrój. Obszar ten jest zamieszkiwany przez 245 osób.</p> <p>Z danych OPS w Łabowej za 2023 rok wynika, że 3 osoby korzystały z pomocy społecznej, z czego 2 ze względu na ubóstwo. Na terenie Łosia działa 7 podmiotów gospodarczych, jednak brak uzbrojonych terenów inwestycyjnych znacząco ogranicza rozwój lokalnej gospodarki i przedsiębiorczości. Problemem jest także brak sieci wodociągowej i kanalizacyjnej, który hamuje potencjalny rozwój infrastruktury w miejscowości. Brak organizacji pozarządowych dodatkowo ogranicza możliwości aktywizacji społeczności lokalnej oraz realizacji projektów wspierających rozwój Łosia.</p> |

|   |   |
|---|---|
|   | <p>Miejscowość zmagają się z licznymi wyzwaniami społecznymi, gospodarczymi i infrastrukturalnymi, które wpływają negatywnie na pozostałe sołectwa w gminie w tym:</p> <ul style="list-style-type: none"> <li>- niski wskaźnik aktywności gospodarczej oraz ograniczona liczba podmiotów gospodarczych w skali całej gminy,</li> <li>- brak obiektów infrastruktury społecznej, takich jak szkoła czy remiza OSP, utrudniających integrację społeczności,</li> <li>- brak miejsc integrujących mieszkańców oraz infrastruktury kultury i sportowo-rekreacyjnej,</li> <li>- ograniczona oferta infrastruktury społecznej i sportowo-rekreacyjnej,</li> <li>- duża liczba budynków wybudowanych przed 1989 r., wymagających modernizacji, oraz obecność obiektów zawierających azbest,</li> <li>- niewystarczająca liczba obiektów agroturystycznych, w istotny sposób hamuje rozwój turystyki i potencjału krajobrazowego miejscowości.</li> </ul> <p><u>Potencjał obszaru rewitalizacji obejmuje:</u></p> <ul style="list-style-type: none"> <li>- wyjątkowe walory krajobrazowe i przyrodnicze, wspierane przez dużą lesistość terenu i chronioną roślinność,</li> <li>- położenie miejscowości w pobliżu Krynicy-Zdroju oraz wzdłuż drogi powiatowej, zwiększające jej dostępność i atrakcyjność turystyczną,</li> <li>- obszar sprzyjający turystyce górskiej i rekreacji na świeżym powietrzu,</li> <li>- duży potencjał niewykorzystanych zasobów naturalnych, które mogą wspierać rozwój turystyki i agroturystyki,</li> <li>- społeczeństwo młode, z dużym odsetkiem osób w wieku produkcyjnym stwarza potencjał rozwojowy miejscowości.</li> </ul> <p><u>Źródła problemów obejmują:</u></p> <ul style="list-style-type: none"> <li>- brak organizacji pozarządowych, które mogłyby wspierać integrację mieszkańców i aktywizację społeczno-kulturalną</li> <li>- niski wskaźnik aktywności gospodarczej, ograniczona liczba podmiotów gospodarczych i brak nowych inicjatyw gospodarczych,</li> <li>- duża liczba budynków wybudowanych przed 1989 rokiem, wymagających modernizacji,</li> <li>- brak sieci wodociągowej i kanalizacyjnej, niska jakość infrastruktury drogowej,</li> <li>- brak uzbrojonych terenów inwestycyjnych oraz przestrzeni mogących pełnić tę funkcję.</li> </ul> |
| <p><b>CEL DLA OBSZARU REWITALIZACJI</b></p> | <p><b>CEL GŁÓWNY 1: Rozwój infrastruktury technicznej i poprawa bezpieczeństwa w miejscowościach Gminy Łabowa.</b><br/>         Cel szczegółowy 1.1: Modernizacja infrastruktury drogowej, poprawa jakości dróg lokalnych, poprzez modernizację nawierzchni, budowę chodników.<br/>         Cel szczegółowy 1.2: Instalacja energooszczędnego oświetlenia ulicznego i miejsc publicznych w celu poprawy bezpieczeństwa mieszkańców.</p> <p><b>CEL GŁÓWNY 2: Wzrost aktywności społecznej oraz integracja mieszkańców.</b><br/>         Cel szczegółowy 2.2: Rozbudowa i modernizacja infrastruktury społeczno-rekreacyjnej, obejmującej place zabaw, siłownie plenerowe oraz tereny aktywności sportowej i kulturalnej, sprzyjające integracji mieszkańców i poprawie jakości życia.</p> <p><b>CEL GŁÓWNY 4: Ochrona środowiska naturalnego i poprawa jakości życia.</b><br/>         Cel szczegółowy 4.2: Poprawa jakości życia mieszkańców poprzez tworzenie i rewitalizację zielonych przestrzeni publicznych.</p> <p><b>CEL GŁÓWNY 5: Wzrost dostępności do usług społecznych, edukacyjnych i kulturalnych.</b></p>   |

|  |  |
|--|--|
|  | Cel szczegółowy 5.1: Rozbudowa infrastruktury społeczno-kulturalnej poprzez tworzenie nowych miejsc spotkań, sprzyjających integracji społecznej i realizacji inicjatyw kulturalnych.  |
| <b>Przedsięwzięcia rewitalizacyjne</b>           | <ol style="list-style-type: none"> <li>1. Modernizacja boiska trawiastego, w tym wyrównanie i regeneracja nawierzchni oraz dostosowanie jej do potrzeb użytkowników.</li> <li>2. Budowa oświetlenia sportowego, umożliwiającego korzystanie z boiska także po zmroku.</li> <li>3. Dopuszaenie boiska w elementy infrastruktury sportowej, wspierające organizację rozgrywek i wydarzeń sportowych.</li> <li>4. Budowa miejsc postojowych dla użytkowników boiska, placu zabaw oraz siłowni zewnętrznej, zapewniających łatwy dostęp do obiektów.</li> </ol> <p>Przedsięwzięcie zapewni przestrzeń do aktywnego wypoczynku, integracji społecznej oraz rozwoju sportu i rekreacji w miejscowości.</p>   |
| <b>OPIS WIZJI STANU OBSZARU PO REWITALIZACJI</b> | <ul style="list-style-type: none"> <li>➤ Stworzenie wielofunkcyjnej przestrzeni sportowo-rekreacyjnej.</li> <li>➤ Zapewnienie infrastruktury sprzyjającej integracji społecznej oraz aktywnemu spędzaniu czasu.</li> <li>➤ Poprawa bezpieczeństwa i funkcjonalności przestrzeni publicznej.</li> <li>➤ Wzrost aktywności społecznej i sportowej wśród mieszkańców, wspierany przez organizację wydarzeń sportowych oraz większą dostępność obiektów rekreacyjnych.</li> <li>➤ Zwiększenie atrakcyjności miejscowości dla mieszkańców i turystów dzięki poprawie estetyki przestrzeni publicznej i rozwojowi infrastruktury turystyczno-rekreacyjnej.</li> <li>➤ Wzmocnienie lokalnego potencjału turystycznego poprzez pełne wykorzystanie walorów krajobrazowych oraz stworzenie przestrzeni, która stanie się centralnym punktem życia społecznego.</li> <li>➤ Poprawa jakości życia mieszkańców i integracji społecznej.</li> </ul> |
| <b>Kierunki działań</b>                          | <ul style="list-style-type: none"> <li>➤ Rozwój infrastruktury sportowo-rekreacyjnej.</li> <li>➤ Modernizacja i doposażenie boiska trawiastego.</li> <li>➤ Tworzenie miejsc integracji społecznej.</li> <li>➤ Wspieranie organizacji wydarzeń sportowych i rekreacyjnych.</li> <li>➤ Poprawa estetyki i funkcjonalności przestrzeni publicznej.</li> <li>➤ Wzmacnianie lokalnego potencjału turystycznego.</li> </ul>  |

### 3.5. Zestawienie projektów /karty projektów/

#### 3.5.1. Projekty inwestycyjne główne

Tabela 10. Karty projektów inwestycyjnych ( przedsięwzięcia rewitalizacyjne)

| KARTA PROJEKTU Nr 1 |                                       |   |
|---------------------|---------------------------------------|---|
| 1.                  | Tytuł przedsięwzięcia inwestycyjnego: | Zielona Przystań - Czaczów              |
| 2.                  | Miejsce realizacji                    | m. Czaczów                              |
| 3.                  | Wnioskodawca /Partnerzy               | Sołectwo Czaczów, Partner: Gmina Łabowa |



|    |  |   |      |
|----|--|---|------|
| 4. | <b>Zakres rzeczowy wraz z opisem projektu:</b>       | <p>Projekt zakłada utworzenie ogólnodostępnego parku jako miejsca spotkań mieszkańców miejscowości Czaczów.</p> <ol style="list-style-type: none"> <li>1. Rewitalizacja terenu, przygotowanie obszaru pod realizację inwestycji, w tym niwelacja terenu, usunięcie zbędnych elementów oraz wykonanie nowego trawnika, co stworzy odpowiednie warunki do dalszej budowy parku.</li> <li>2. Budowa mini-amfiteatru wraz ze sceną plenerową, przeznaczoną do organizacji wydarzeń kulturalnych i społecznych.</li> <li>3. Montaż elementów małej architektury, takich jak kosze na śmieci oraz toaleta publiczna, zapewniający wygodę użytkownikom parku.</li> <li>4. Montaż energooszczędnego systemu oświetlenia parkowego, umożliwiającego korzystanie z przestrzeni po zmroku.</li> <li>5. Budowa ogrodzenia terenu parku, zapewniającego jego bezpieczeństwo i wyodrębnienie.</li> <li>6. Aranżacja przestrzeni rekreacyjnej, umożliwiającej odpoczynek mieszkańcom.</li> <li>7. Stworzenie przestrzeni przyjaznej mieszkańcom, dedykowanej spotkaniom społecznym, organizacji wypoczynku oraz wydarzeń plenerowych.</li> </ol> <p><b>Działania zapewniające dostępność osobom ze szczególnymi potrzebami:</b><br/>W ramach projektów zapewniona zostanie dostępność do działań dla osób ze szczególnymi potrzebami poprzez m.in. likwidację barier architektonicznych. Przestrzenie zaprojektowane będą zgodnie z zasadą racjonalnego projektowania.</p> |      |
| 5. | <b>Wskaźniki produktu i rezultatu</b>                | <p><b>Wskaźniki produktu:</b></p> <ul style="list-style-type: none"> <li>- Liczba utworzonych obiektów rekreacyjnych: 1;</li> <li>- Liczba zainstalowanych punktów oświetleniowych: 4</li> <li>- Powierzchnia nowo zagospodarowanego terenu: 2000m<sup>2</sup></li> </ul> <p><b>Wskaźniki rezultatu:</b></p> <ul style="list-style-type: none"> <li>- Liczba osób korzystających z infrastruktury: 800.</li> <li>- Liczba zorganizowanych wydarzeń kulturalnych i społecznych: 2/rocznie</li> <li>- Liczba mieszkańców zaangażowanych w inicjatywy społeczne: 20</li> </ul>   |      |
| 6. | <b>Szacunkowy kosztorys do zakresu rzeczowego:</b>   | 8.000.000 zł  |      |
| 7. | <b>Źródła finansowania</b>                           | Fundusze Europejskie dla Małopolski na lata 2021-2027, środki UE w ramach funduszy strukturalnych; środki w ramach KPO, inne środki krajowe oraz UE, środki własne  |      |
| 8. | <b>Przewidywany harmonogram realizacji projektu:</b> | <b>Termin rozpoczęcia:</b>  | 2025 |
|    |  | <b>Termin zakończenia:</b>  | 2028 |

| KARTA PROJEKTU Nr 2 |   |                     |   |
|---------------------|---|---------------------|---|
| 1.                  | Tytuł przedsięwzięcia inwestycyjnego:         |                     | „Ofensywa drogowa - drogi wewnętrzne”   |
| 2.                  | Miejsce realizacji                            |                     | m. Czaczów  |
| 3.                  | Wnioskodawca /Partnerzy                       |                     | Sołectwo Czaczów, Partner: Gmina Łabowa   |
| 4.                  | Zakres rzeczowy wraz z opisem projektu:       |                     | <p>Modernizacja wszystkich dróg wewnętrznych i dróg gminnych na terenie miejscowości Czaczów (Sołectwo Czaczów). Zakres prac obejmuje poprawę nawierzchni dróg, zwiększając ich funkcjonalność i trwałość.</p> <p><b>Działania zapewniające dostępność osobom ze szczególnymi potrzebami:</b><br/> W ramach projektów zapewniona zostanie dostępność do działań dla osób ze szczególnymi potrzebami poprzez m.in. likwidację barier architektonicznych. Przestrzenie zaprojektowane będą zgodnie z zasadą racjonalnego projektowania.</p> |
| 5.                  | Wskaźniki produktu i rezultatu                |                     | <p><b>Wskaźniki produktu:</b><br/> - Liczba zmodernizowanych dróg: 25 dróg (w tym drogi wewnętrzne i gminne).</p> <p><b>Wskaźniki rezultatu:</b><br/> - Liczba osób korzystających z infrastruktury: 800.</p>   |
| 6.                  | Szacunkowy kosztorys do zakresu rzeczowego:   |                     | 5.000.000 zł  |
| 7.                  | Źródła finansowania                           |                     | Fundusze Europejskie dla Małopolski na lata 2021-2027, środki UE w ramach funduszy strukturalnych; środki w ramach KPO, inne środki krajowe oraz UE, środki własne  |
| 8.                  | Przewidywany harmonogram realizacji projektu: | Termin rozpoczęcia: | 2025  |
|                     |   | Termin zakończenia: | 2030  |

| KARTA PROJEKTU Nr 3 |   |   |      |
|---------------------|---|---|------|
| 1.                  | Tytuł przedsięwzięcia inwestycyjnego:         | „Bezpieczeństwo ponad Wszystko”   |      |
| 2.                  | Miejsce realizacji                            | m. Czaczów  |      |
| 3.                  | Wnioskodawca /Partnerzy                       | Sołectwo Czaczów, Partner: Gmina Łabowa, Powiat Nowosądecki   |      |
| 4.                  | Zakres rzeczowy wraz z opisem projektu:       | <p>Przebudowa drogi Maciejowa -Czaczów -Baranowiec wraz z wykonaniem chodnika na pełnej długości sołectwa Czaczów. W ramach inwestycji przewiduje się:</p> <ol style="list-style-type: none"> <li>1. Wykonanie nawierzchni drogi na odcinku Maciejowa - Czaczów - Baranowiec.</li> <li>2. Budowę chodnika na całej długości miejscowości Czaczów.</li> </ol> <p><b>Działania zapewniające dostępność osobom ze szczególnymi potrzebami:</b><br/> W ramach projektów zapewniona zostanie dostępność do działań dla osób ze szczególnymi potrzebami poprzez m.in. likwidację barier architektonicznych. Przestrzenie zaprojektowane będą zgodnie z zasadą racjonalnego projektowania.</p> |      |
| 5.                  | Wskaźniki produktu i rezultatu                | <p><b>Wskaźniki produktu:</b></p> <ul style="list-style-type: none"> <li>- łączna długość zmodernizowanych dróg: ok 4 km.</li> <li>- łączna długość wybudowanego chodnika: ok 4 km.</li> </ul> <p><b>Wskaźniki rezultatu:</b></p> <ul style="list-style-type: none"> <li>- Liczba osób korzystających z infrastruktury: 1000.</li> <li>- Liczba osób korzystających z chodnika: 100/średnia liczba użytkowników dziennie</li> </ul>   |      |
| 6.                  | Szacunkowy kosztorys do zakresu rzeczowego:   | 27.000.000 zł   |      |
| 7.                  | Źródła finansowania                           | Fundusze Europejskie dla Małopolski na lata 2021-2027, środki UE w ramach funduszy strukturalnych; środki w ramach KPO, inne środki krajowe oraz UE, środki własne  |      |
| 8.                  | Przewidywany harmonogram realizacji projektu: | Termin rozpoczęcia:   | 2025 |
|                     |   | Termin zakończenia:   | 2030 |

| KARTA PROJEKTU Nr 4 |   |                     |   |
|---------------------|---|---------------------|---|
| 1.                  | Tytuł przedsięwzięcia inwestycyjnego:         |                     | „Oświetlony Czaczów”  |
| 2.                  | Miejsce realizacji                            |                     | m. Czaczów  |
| 3.                  | Wnioskodawca /Partnerzy                       |                     | Sołectwo Czaczów, Partner: Gmina Łabowa   |
| 4.                  | Zakres rzeczowy wraz z opisem projektu:       |                     | <p>Modernizacja systemu oświetlenia na całej długości miejscowości Czaczów:</p> <ul style="list-style-type: none"> <li>- Wymiana słupów oświetleniowych, które zapewnią stabilność i bezpieczeństwo instalacji.</li> <li>- Wymiana istniejących lamp na energooszczędne.</li> <li>- Montaż dodatkowego oświetlenia w miejscach dotychczas niewystarczająco oświetlonych, w tym w rejonach zaciemnionych, stanowiących zagrożenie dla bezpieczeństwa mieszkańców, szczególnie w godzinach wieczornych i nocnych.</li> </ul> <p><b>Działania zapewniające dostępność osobom ze szczególnymi potrzebami:</b></p> <p>W ramach projektów zapewniona zostanie dostępność do działań dla osób ze szczególnymi potrzebami poprzez m.in. likwidację barier architektonicznych. Przestrzenie zaprojektowane będą zgodnie z zasadą racjonalnego projektowania.</p> |
| 5.                  | Wskaźniki produktu i rezultatu                |                     | <p><b>Wskaźniki produktu:</b></p> <ul style="list-style-type: none"> <li>- łączna długość zmodernizowanego systemu oświetleniowego: ok 4 km.</li> <li>- Liczba nowych punktów oświetleniowych: ok 20</li> <li>- Liczba zainstalowanych energooszczędnych lamp: 35</li> </ul> <p><b>Wskaźniki rezultatu:</b></p> <ul style="list-style-type: none"> <li>- Liczba osób korzystających z nowego oświetlenia: 800.</li> </ul>   |
| 6.                  | Szacunkowy kosztorys do zakresu rzeczowego:   |                     | 2.000.000 zł  |
| 7.                  | Źródła finansowania                           |                     | Fundusze Europejskie dla Małopolski na lata 2021-2027, środki UE w ramach funduszy strukturalnych; środki w ramach KPO, inne środki krajowe oraz UE, środki własne  |
| 8.                  | Przewidywany harmonogram realizacji projektu: | Termin rozpoczęcia: | 2025  |
|                     |   | Termin zakończenia: | 2030  |

| KARTA PROJEKTU Nr 5 |   |                     |   |
|---------------------|---|---------------------|---|
| 1.                  | Tytuł przedsięwzięcia inwestycyjnego:         |                     | „Wiaty rekreacyjne”   |
| 2.                  | Miejsce realizacji                            |                     | m. Czaczów  |
| 3.                  | Wnioskodawca /Partnerzy                       |                     | Sołectwo Czaczów, Partner: Gmina Łabowa   |
| 4.                  | Zakres rzeczowy wraz z opisem projektu:       |                     | <p>Budowa wiat rekreacyjnych w miejscowości Czaczów, które będą pełnić funkcję przestrzeni wypoczynkowej dla mieszkańców.</p> <ol style="list-style-type: none"> <li>1. Budowa dwóch wiat rekreacyjnych, wyposażonych w ławki, stoły oraz inne elementy małej architektury, które zapewnią komfortowe warunki do odpoczynku oraz integracji społecznej.</li> <li>2. Utwardzenie terenu wokół wiat, co umożliwi wygodne korzystanie z przestrzeni,</li> <li>3. Zagospodarowanie terenu wokół wiat.</li> </ol> <p><b>Działania zapewniające dostępność osobom ze szczególnymi potrzebami:</b><br/> W ramach projektów zapewniona zostanie dostępność do działań dla osób ze szczególnymi potrzebami poprzez m.in. likwidację barier architektonicznych. Przestrzenie zaprojektowane będą zgodnie z zasadą racjonalnego projektowania.</p> |
| 5.                  | Wskaźniki produktu i rezultatu                |                     | <p><b>Wskaźniki produktu:</b></p> <ul style="list-style-type: none"> <li>- Liczba nowych miejsc rekreacyjnych: 2;</li> <li>- Liczba zainstalowanych elementów małej architektury: 10</li> </ul> <p><b>Wskaźniki rezultatu:</b></p> <ul style="list-style-type: none"> <li>- Liczba użytkowników wiat rekreacyjnych: 800/rok.</li> <li>- Liczba organizowanych spotkań i wydarzeń: 2/rok</li> </ul>  |
| 6.                  | Szacunkowy kosztorys do zakresu rzeczowego:   |                     | 1.000.000 zł  |
| 7.                  | Źródła finansowania                           |                     | Fundusze Europejskie dla Małopolski na lata 2021-2027, środki UE w ramach funduszy strukturalnych; środki w ramach KPO, inne środki krajowe oraz UE, środki własne  |
| 8.                  | Przewidywany harmonogram realizacji projektu: | Termin rozpoczęcia: | 2025  |
|                     |   | Termin zakończenia: | 2030  |

| KARTA PROJEKTU Nr 6 |   |  |      |
|---------------------|---|--|------|
| 1.                  | Tytuł przedsięwzięcia inwestycyjnego:         | „Wspólnie zmieniamy Czaczów”   |      |
| 2.                  | Miejsce realizacji                            | m. Czaczów   |      |
| 3.                  | Wnioskodawca /Partnerzy                       | Sołectwo Czaczów, Partner: Gmina Łabowa  |      |
| 4.                  | Zakres rzeczowy wraz z opisem projektu:       | <p>Realizacja kilku inwestycji na terenie miejscowości Czaczów.</p> <ol style="list-style-type: none"> <li>1. Budowa siłowni plenerowej przy Szkole Podstawowej w Czaczowie, która będzie służyć mieszkańcom w różnym wieku do aktywności fizycznej na świeżym powietrzu.</li> <li>2. Budowa parkingów: <ul style="list-style-type: none"> <li>- budowa parkingu przy Szkole Podstawowej,</li> <li>- budowę parkingu przy Kościele, który poprawi dostępność parkingową w tej okolicy, szczególnie podczas mszy świętej i innych wydarzeń religijnych.</li> </ul> </li> <li>3. Budowa zjeżdżalni grawitacyjnej przy Szkole Podstawowej, która będzie pełnić funkcję rekreacyjną oraz integracyjną, a także stanowić przestrzeń do wspólnego spędzania czasu przez mieszkańców.</li> </ol> <p><b>Działania zapewniające dostępność osobom ze szczególnymi potrzebami:</b></p> <p>W ramach projektów zapewniona zostanie dostępność do działań dla osób ze szczególnymi potrzebami poprzez m.in. likwidację barier architektonicznych. Przestrzenie zaprojektowane będą zgodnie z zasadą racjonalnego projektowania.</p> |      |
| 5.                  | Wskaźniki produktu i rezultatu                | <p><b>Wskaźniki produktu:</b></p> <ul style="list-style-type: none"> <li>- Liczba wybudowanych obiektów rekreacyjnych:2;</li> <li>- Liczba zrealizowanych parkingów: 2;</li> <li>- Liczba zainstalowanych elementów małej architektury: 8</li> </ul> <p><b>Wskaźniki rezultatu:</b></p> <ul style="list-style-type: none"> <li>- Liczba korzystających z przestrzeni rekreacyjnej: 800.</li> <li>- Liczba zorganizowanych wydarzeń rekreacyjnych w przestrzeni (np. pikniki, zawody, spotkania integracyjne): 2 /rok.</li> </ul>   |      |
| 6.                  | Szacunkowy kosztorys do zakresu rzeczowego:   | 2.000.000 zł   |      |
| 7.                  | Źródła finansowania                           | Fundusze Europejskie dla Małopolski na lata 2021-2027, środki UE w ramach funduszy strukturalnych; środki w ramach KPO, inne środki krajowe oraz UE, środki własne   |      |
| 8.                  | Przewidywany harmonogram realizacji projektu: | Termin rozpoczęcia:  | 2025 |
|                     |   | Termin zakończenia:  | 2028 |

| KARTA PROJEKTU Nr 7 |   |                     |   |
|---------------------|---|---------------------|---|
| 1.                  | Tytuł przedsięwzięcia inwestycyjnego:         |                     | „Czaczów otwarty na przyszłość”   |
| 2.                  | Miejsce realizacji                            |                     | m. Czaczów  |
| 3.                  | Wnioskodawca /Partnerzy                       |                     | Sołectwo Czaczów, Partner: Gmina Łabowa   |
| 4.                  | Zakres rzeczowy wraz z opisem projektu:       |                     | <p>Modernizacja starego budynku straży pożarnej w miejscowości Czaczów na kompleks przeznaczony do integracji społecznej mieszkańców.</p> <ol style="list-style-type: none"> <li>1. Rewitalizacja budynku, obejmująca prace remontowe, poprawę stanu technicznego obiektu oraz adaptacyjne, w tym dostosowanie wewnątrz do funkcji centrum społecznego.</li> <li>2. Przekształcenie budynku w centrum integracyjne, które będzie służyć mieszkańcom Czaczowa, organizując spotkania integracyjne, warsztaty, turnieje, rozgrywki i zawody.</li> <li>3. Utworzenie przestrzeni do organizacji wydarzeń dla różnych grup wiekowych: seniorów, młodzieży i dzieci, umożliwiającej im spędzanie czasu wolnego w sposób aktywny.</li> </ol> <p><b>Działania zapewniające dostępność osobom ze szczególnymi potrzebami:</b><br/> W ramach projektów zapewniona zostanie dostępność do działań dla osób ze szczególnymi potrzebami poprzez m.in. likwidację barier architektonicznych. Przestrzenie zaprojektowane będą zgodnie z zasadą racjonalnego projektowania.</p> |
| 5.                  | Wskaźniki produktu i rezultatu                |                     | <p><b>Wskaźniki produktu:</b></p> <ul style="list-style-type: none"> <li>- Liczba zmodernizowanych obiektów: 1;</li> <li>- Powierzchnia zrewitalizowanego budynku: 50 m<sup>2</sup></li> </ul> <p><b>Wskaźniki rezultatu:</b></p> <ul style="list-style-type: none"> <li>- Liczba korzystających z obiektu: 800.</li> </ul>   |
| 6.                  | Szacunkowy kosztorys do zakresu rzeczowego:   |                     | 3.000.000 zł  |
| 7.                  | Źródła finansowania                           |                     | Fundusze Europejskie dla Małopolski na lata 2021-2027, środki UE w ramach funduszy strukturalnych; środki w ramach KPO, inne środki krajowe oraz UE, środki własne  |
| 8.                  | Przewidywany harmonogram realizacji projektu: | Termin rozpoczęcia: | 2025  |
|                     |   | Termin zakończenia: | 2030  |

| KARTA PROJEKTU Nr 8 |   |  |      |
|---------------------|---|--|------|
| 1.                  | Tytuł przedsięwzięcia inwestycyjnego:         | Pomagamy i chronimy - Straż Pożarna  |      |
| 2.                  | Miejsce realizacji                            | m. Czaczów   |      |
| 3.                  | Wnioskodawca /Partnerzy                       | Sołectwo Czaczów, Partner: Gmina Łabowa  |      |
| 4.                  | Zakres rzeczowy wraz z opisem projektu:       | <p>Dokończenie budowy budynku Straży Pożarnej w miejscowości Czaczów oraz zagospodarowanie terenu wokół budynku</p> <ul style="list-style-type: none"> <li>- Zakończenie budowy budynku Straży Pożarnej, obejmujące dokończenie wszystkich prac budowlanych, wykończeniowych oraz dostosowanie obiektu do pełnienia funkcji straży pożarnej, w tym instalację niezbędnych mediów, urządzeń oraz wyposażenia zgodnie z wymaganiami funkcjonalnymi.</li> <li>- Zagospodarowanie terenu wokół budynku, w tym stworzenie przestrzeni użytkowych dostosowanych do potrzeb straży.</li> <li>- Ogrodzenie terenu wokół budynku.</li> </ul> <p><b>Działania zapewniające dostępność osobom ze szczególnymi potrzebami:</b></p> <p>W ramach projektów zapewniona zostanie dostępność do działań dla osób ze szczególnymi potrzebami poprzez m.in. likwidację barier architektonicznych. Przestrzenie zaprojektowane będą zgodnie z zasadą racjonalnego projektowania.</p> |      |
| 5.                  | Wskaźniki produktu i rezultatu                | <p><b>Wskaźniki produktu:</b></p> <ul style="list-style-type: none"> <li>- Liczba nowych obiektów: 1;</li> <li>- Powierzchnia zrewitalizowanego budynku: 176,99 m<sup>2</sup></li> </ul> <p><b>Wskaźniki rezultatu:</b></p> <ul style="list-style-type: none"> <li>- Liczba korzystających: 568 (mieszkańcy miejscowości).</li> <li>- Liczba strażaków i pracowników korzystających z obiektu: 20</li> </ul>   |      |
| 6.                  | Szacunkowy kosztorys do zakresu rzeczowego:   | 2.000.000 zł   |      |
| 7.                  | Źródła finansowania                           | Fundusze Europejskie dla Małopolski na lata 2021-2027, środki UE w ramach funduszy strukturalnych; środki w ramach KPO, inne środki krajowe oraz UE, środki własne   |      |
| 8.                  | Przewidywany harmonogram realizacji projektu: | Termin rozpoczęcia:  | 2025 |
|                     |   | Termin zakończenia:  | 2028 |



| KARTA PROJEKTU Nr 9 |   |  |      |
|---------------------|---|--|------|
| 1.                  | Tytuł przedsięwzięcia inwestycyjnego:         | Budowa kanalizacji sanitarnej  |      |
| 2.                  | Miejsce realizacji                            | m. Czaczów   |      |
| 3.                  | Wnioskodawca /Partnerzy                       | Sołectwo Czaczów, Partner: Gmina Łabowa  |      |
| 4.                  | Zakres rzeczowy wraz z opisem projektu:       | <p>Budowa sieci kanalizacji sanitarnej na całej długości miejscowości Czaczów.</p> <ol style="list-style-type: none"> <li>Wykonanie kanalizacji sanitarnej, obejmującej budowę rurociągów, studni kanalizacyjnych, przyłączy do nieruchomości oraz wszystkich niezbędnych elementów infrastrukturalnych, które zapewnią odprowadzenie ścieków sanitarnych z terenu całej miejscowości.</li> <li>Prace ziemne i budowlane związane z wykopami, montażem rur kanalizacyjnych oraz ich zabezpieczeniem w celu zapewnienia ich trwałości i funkcjonalności.</li> <li>Włączenie nowej sieci do systemu kanalizacyjnego.</li> </ol> <p><b>Działania zapewniające dostępność osobom ze szczególnymi potrzebami:</b></p> <p>W ramach projektów zapewniona zostanie dostępność do działań dla osób ze szczególnymi potrzebami poprzez m.in. likwidację barier architektonicznych. Przestrzenie zaprojektowane będą zgodnie z zasadą racjonalnego projektowania.</p> |      |
| 5.                  | Wskaźniki produktu i rezultatu                | <p>Wskaźniki produktu:</p> <ul style="list-style-type: none"> <li>Liczba kilometrów wybudowanej kanalizacji: pełna długość miejscowości ok. 4 km;</li> </ul> <p>Wskaźniki rezultatu:</p> <ul style="list-style-type: none"> <li>Liczba osób korzystających z nowej sieci kanalizacyjnej: 300.</li> </ul>   |      |
| 6.                  | Szacunkowy kosztorys do zakresu rzeczowego:   | 10.000.000 zł  |      |
| 7.                  | Źródła finansowania                           | Fundusze Europejskie dla Małopolski na lata 2021-2027, środki UE w ramach funduszy strukturalnych; środki w ramach KPO, inne środki krajowe oraz UE, środki własne   |      |
| 8.                  | Przewidywany harmonogram realizacji projektu: | Termin rozpoczęcia:  | 2025 |
|                     |   | Termin zakończenia:  | 2030 |

| KARTA PROJEKTU Nr 10 |   |   |      |
|----------------------|---|---|------|
| 1.                   | Tytuł przedsięwzięcia inwestycyjnego:         | „Bezpieczny Czaczów”  |      |
| 2.                   | Miejsce realizacji                            | m. Czaczów  |      |
| 3.                   | Wnioskodawca /Partnerzy                       | Sołectwo Czaczów, Partner: Gmina Łabowa   |      |
| 4.                   | Zakres rzeczowy wraz z opisem projektu:       | <p>Wykonanie systemu monitoringu wizyjnego na terenie miejscowości Czaczów, w celu poprawy bezpieczeństwa mieszkańców.</p> <p>Zainstalowanie kamer monitorujących w kluczowych miejscach na terenie miejscowości Czaczów:</p> <ul style="list-style-type: none"> <li>- Na wjeździe do Czaczowa, w celu monitorowania ruchu pojazdów oraz osób wjeżdżających do miejscowości.</li> <li>- Na zakręcie drogi Czaczów-Maciejowa, który jest szczególnie niebezpieczny i wymaga stałego nadzoru w celu poprawy bezpieczeństwa na tym odcinku.</li> </ul> <p>Zainstalowanie systemu monitoringu, obejmującego kamery, urządzenia rejestrujące oraz system przesyłania obrazu do punktów monitorowania.</p> <p><b>Działania zapewniające dostępność osobom ze szczególnymi potrzebami:</b></p> <p>W ramach projektów zapewniona zostanie dostępność do działań dla osób ze szczególnymi potrzebami poprzez m.in. likwidację barier architektonicznych. Przestrzenie zaprojektowane będą zgodnie z zasadą racjonalnego projektowania.</p> |      |
| 5.                   | Wskaźniki produktu i rezultatu                | <p><b>Wskaźniki produktu:</b></p> <ul style="list-style-type: none"> <li>- Liczba zainstalowanych kamer monitorujących: 6;</li> <li>- Liczba monitorowanych punktów na terenie miejscowości: 3.</li> </ul> <p><b>Wskaźniki rezultatu:</b></p> <ul style="list-style-type: none"> <li>- Liczba osób objętych monitorowaniem: 800</li> <li>- Poziom satysfakcji mieszkańców z poprawy bezpieczeństwa (skala 1-5): 5 (ankieta)</li> </ul>  |      |
| 6.                   | Szacunkowy kosztorys do zakresu rzeczowego:   | 100.000 zł  |      |
| 7.                   | Źródła finansowania                           | Fundusze Europejskie dla Małopolski na lata 2021-2027, środki UE w ramach funduszy strukturalnych; środki w ramach KPO, inne środki krajowe oraz UE, środki własne  |      |
| 8.                   | Przewidywany harmonogram realizacji projektu: | Termin rozpoczęcia:   | 2025 |
|                      |   | Termin zakończenia:   | 2030 |

| KARTA PROJEKTU Nr 11 |   |  |      |
|----------------------|---|--|------|
| 1.                   | Tytuł przedsięwzięcia inwestycyjnego:         | Wiejskie Centrum Kultury i Edukacji w Kotowie  |      |
| 2.                   | Miejsce realizacji                            | m. Kotów - dz. ewid. nr: 46/2, 46/3  |      |
| 3.                   | Wnioskodawca /Partnerzy                       | Gmina Łabowa   |      |
| 4.                   | Zakres rzeczowy wraz z opisem projektu:       | <p><b>Budowa budynku pełniącego funkcję świetlicy wiejskiej</b></p> <ol style="list-style-type: none"> <li>1. Rozbiórka istniejącego budynku, który nie spełnia wymagań technicznych. Przygotowanie terenu pod nową inwestycję.</li> <li>2. Budowa nowego obiektu, który pełnić będzie funkcję świetlicy wiejskiej. Projekt budynku obejmować będzie niezbędne pomieszczenia, takie jak sala wielofunkcyjna, zaplecze sanitarne i socjalne, dostosowane do potrzeb mieszkańców.</li> <li>3. Wykonanie prac związanych z zagospodarowaniem terenu wokół budynku.</li> </ol> <p>Do roku 2024 wykonane zostały:</p> <ul style="list-style-type: none"> <li>- projekt architektoniczno-budowlany wraz z opisem projektu</li> <li>- kosztorys inwestorski</li> </ul> <p><b>Działania zapewniające dostępność osobom ze szczególnymi potrzebami:</b></p> <p>W ramach projektów zapewniona zostanie dostępność do działań dla osób ze szczególnymi potrzebami poprzez m.in. likwidację barier architektonicznych. Przestrzenie zaprojektowane będą zgodnie z zasadą racjonalnego projektowania.</p> |      |
| 5.                   | Wskaźniki produktu i rezultatu                | <p><b>Wskaźniki produktu:</b></p> <ul style="list-style-type: none"> <li>- Liczba zrealizowanych obiektów budowlanych: 1;</li> <li>- Powierzchnia użytkowa zrealizowanego obiektu: 142,69 m<sup>2</sup>;</li> </ul> <p><b>Wskaźniki rezultatu:</b></p> <ul style="list-style-type: none"> <li>- Liczba przedsiębiorstw ulokowanych na zrewitalizowanym obszarze: 1;</li> <li>- Liczba osób korzystających rocznie z obiektu: 600.</li> </ul>   |      |
| 6.                   | Szacunkowy kosztorys do zakresu rzeczowego:   | 3.200.000 zł   |      |
| 7.                   | Źródła finansowania                           | Fundusze Europejskie dla Małopolski na lata 2021-2027, środki UE w ramach funduszy strukturalnych; środki w ramach KPO, inne środki krajowe oraz UE, środki własne   |      |
| 8.                   | Przewidywany harmonogram realizacji projektu: | Termin rozpoczęcia:  | 2015 |
|                      |   | Termin zakończenia:  | 2027 |

| KARTA PROJEKTU Nr 12 |   |                     |  |
|----------------------|---|---------------------|--|
| 1.                   | Tytuł przedsięwzięcia inwestycyjnego:         |                     | Modernizacja drogi koło Nowaków dz. nr 31  |
| 2.                   | Miejsce realizacji                            |                     | m. Kotów, dz. nr 31  |
| 3.                   | Wnioskodawca /Partnerzy                       |                     | Gmina Łabowa   |
| 4.                   | Zakres rzeczowy wraz z opisem projektu:       |                     | <p>Modernizacja nawierzchni drogi na działce nr 31 w miejscowości Kotów na odcinku 750 mb, wraz z wykonaniem odwodnienia drogi.</p> <p><b>Działania zapewniające dostępność osobom ze szczególnymi potrzebami:</b><br/> W ramach projektów zapewniona zostanie dostępność do działań dla osób ze szczególnymi potrzebami poprzez m.in. likwidację barier architektonicznych. Przestrzenie zaprojektowane będą zgodnie z zasadą racjonalnego projektowania.</p> |
| 5.                   | Wskaźniki produktu i rezultatu                |                     | <p><b>Wskaźniki produktu:</b><br/> - zrealizowana długość modernizacji nawierzchni drogowej: 750 mb;<br/> - zrealizowanie systemu odwodnienia na całym odcinku modernizowanej drogi: 750 mb;</p> <p><b>Wskaźniki rezultatu:</b><br/> - Liczba osób korzystających z infrastruktury: 800.</p>   |
| 6.                   | Szacunkowy kosztorys do zakresu rzeczowego:   |                     | 495.000 zł   |
| 7.                   | Źródła finansowania                           |                     | Fundusze Europejskie dla Małopolski na lata 2021-2027, środki UE w ramach funduszy strukturalnych; środki w ramach KPO, inne środki krajowe oraz UE, środki własne   |
| 8.                   | Przewidywany harmonogram realizacji projektu: | Termin rozpoczęcia: | 2025   |
|                      |   | Termin zakończenia: | 2030   |

| KARTA PROJEKTU Nr 13 |   |  |      |
|----------------------|---|--|------|
| 1.                   | Tytuł przedsięwzięcia inwestycyjnego:         | Budowa budynku przeznaczonego na potrzeby społeczności lokalnej „Michasiówka”  |      |
| 2.                   | Miejsce realizacji                            | m. Krzyżówka   |      |
| 3.                   | Wnioskodawca /Partnerzy                       | Gmina Łabowa   |      |
| 4.                   | Zakres rzeczowy wraz z opisem projektu:       | <p>Budowa budynku na potrzeby społeczności lokalnej, obejmująca:</p> <ol style="list-style-type: none"> <li>1. Przygotowanie terenu pod inwestycję, w tym prace ziemne niezbędne do realizacji budowy.</li> <li>2. Budowa obiektu świetlicy wiejskiej, który stanie się miejscem spotkań, wydarzeń kulturalnych oraz aktywności społecznych.</li> <li>3. Wyposażenie budynku w niezbędne zaplecze sanitarne i socjalne, dostosowane do potrzeb lokalnej społeczności.</li> <li>4. Zagospodarowanie terenu wokół budynku, w tym stworzenie przestrzeni rekreacyjnej i elementów małej architektury.</li> </ol> <p><b>Działania zapewniające dostępność osobom ze szczególnymi potrzebami:</b><br/> W ramach projektów zapewniona zostanie dostępność do działań dla osób ze szczególnymi potrzebami poprzez m.in. likwidację barier architektonicznych. Przestrzenie zaprojektowane będą zgodnie z zasadą racjonalnego projektowania.</p> |      |
| 5.                   | Wskaźniki produktu i rezultatu                | <p><b>Wskaźniki produktu:</b></p> <ul style="list-style-type: none"> <li>- Liczba zrealizowanych obiektów budowlanych: 1;</li> <li>- Powierzchnia użytkowa zrealizowanego obiektu: ok. 200 m<sup>2</sup>;</li> </ul> <p><b>Wskaźniki rezultatu:</b></p> <ul style="list-style-type: none"> <li>- Liczba osób korzystających rocznie z obiektu: 800.</li> </ul>   |      |
| 6.                   | Szacunkowy kosztorys do zakresu rzeczowego:   | 4.500.000 zł   |      |
| 7.                   | Źródła finansowania                           | Fundusze Europejskie dla Małopolski na lata 2021-2027, środki UE w ramach funduszy strukturalnych; środki w ramach KPO, inne środki krajowe oraz UE, środki własne   |      |
| 8.                   | Przewidywany harmonogram realizacji projektu: | Termin rozpoczęcia:  | 2025 |
|                      |   | Termin zakończenia:  | 2030 |

| KARTA PROJEKTU Nr 14 |   |   |      |
|----------------------|---|---|------|
| 1.                   | Tytuł przedsięwzięcia inwestycyjnego:         | Rozbudowa oświetlenia przy drogach gminnych na osiedlu w Nowej Wsi przy Szkole Podstawowej  |      |
| 2.                   | Miejsce realizacji                            | m. Nowa Wieś - Osiedle  |      |
| 3.                   | Wnioskodawca /Partnerzy                       | Gmina Łabowa  |      |
| 4.                   | Zakres rzeczowy wraz z opisem projektu:       | <p>1. Opracowanie projektu systemu oświetlenia, obejmującego dobór odpowiednich punktów świetlnych, zapewniającego równomierne i efektywne oświetlenie dróg w rejonie osiedla.</p> <p>2. Budowa oświetlenia przy drogach gminnych na osiedlu przy Szkole Podstawowej, w tym montaż nowych słupów oświetleniowych, instalacja energooszczędnych lamp LED oraz wykonanie niezbędnych przyłączy elektrycznych.</p> <p>3. Modernizacja infrastruktury oświetleniowej w rejonie Szkoły Podstawowej, co zapewni lepszą widoczność i bezpieczeństwo, szczególnie w godzinach zajęć szkolnych i po zakończeniu zajęć.</p> <p><b>Działania zapewniające dostępność osobom ze szczególnymi potrzebami:</b><br/>W ramach projektów zapewniona zostanie dostępność do działań dla osób ze szczególnymi potrzebami poprzez m.in. likwidację barier architektonicznych. Przestrzenie zaprojektowane będą zgodnie z zasadą racjonalnego projektowania.</p> |      |
| 5.                   | Wskaźniki produktu i rezultatu                | <p><b>Wskaźniki produktu:</b></p> <ul style="list-style-type: none"> <li>- łączna długość zmodernizowanego systemu oświetleniowego: ok 10 km.</li> <li>- Liczba nowych punktów oświetleniowych: 20</li> <li>- Liczba zainstalowanych energooszczędnych lamp: 40</li> </ul> <p><b>Wskaźniki rezultatu:</b></p> <ul style="list-style-type: none"> <li>- Liczba osób korzystających z nowego oświetlenia: 400.</li> </ul>   |      |
| 6.                   | Szacunkowy kosztorys do zakresu rzeczowego:   | 2.000.000 zł  |      |
| 7.                   | Źródła finansowania                           | Fundusze Europejskie dla Małopolski na lata 2021-2027, środki UE w ramach funduszy strukturalnych; środki w ramach KPO, inne środki krajowe oraz UE, środki własne  |      |
| 8.                   | Przewidywany harmonogram realizacji projektu: | Termin rozpoczęcia:   | 2025 |
|                      |   | Termin zakończenia:   | 2030 |

| KARTA PROJEKTU Nr 15 |   |   |
|----------------------|---|---|
| 1.                   | Tytuł przedsięwzięcia inwestycyjnego:       | Zagospodarowanie terenu wokół Szkoły Podstawowej w Nowej Wsi  |
| 2.                   | Miejsce realizacji                          | m. Nowa Wieś - część dz. 197/1 oraz dz. 50/64 oraz działki 50/81 i 50/82 oraz droga K-291619  |
| 3.                   | Wnioskodawca /Partnerzy                     | Gmina Łabowa  |
| 4.                   | Zakres rzeczowy wraz z opisem projektu:     | <p>Opracowanie pełnej dokumentacji projektowej, obejmującej wszystkie wymagane rozwiązania techniczne i konstrukcyjne, w tym projekt muru oporowego, instalacji elektrycznych, oświetlenia fotowoltaicznego, nawierzchni z kostki brukowej, układu komunikacyjnego oraz elementów małej architektury.</p> <ol style="list-style-type: none"> <li>Wykonanie instalacji elektrycznych niezbędnych do zasilenia systemu oświetlenia fotowoltaicznego oraz innych urządzeń.</li> <li>Ułożenie nawierzchni z kostki brukowej na miejscach postojowych oraz ciągach pieszych, zapewniając trwałość i funkcjonalność terenu.</li> <li>Budowa muru oporowego w rejonie miejsc postojowych, mającego na celu stabilizację terenu i zapobieganie erozji gruntu.</li> <li>Zaprojektowanie oraz wykonanie układu komunikacyjnego z wyznaczonymi miejscami postojowymi, zapewniającym bezpieczne i funkcjonalne poruszanie się po terenie.</li> <li>Montaż systemu oświetlenia fotowoltaicznego na terenie wokół szkoły oraz wzdłuż miejsc postojowych i ciągów pieszych.</li> <li>Zamontowanie elementów małej architektury (ławek parkowych) na terenie przeznaczonym do odpoczynku oraz wzdłuż ciągów pieszych.</li> </ol> <p><b>Działania zapewniające dostępność osobom ze szczególnymi potrzebami:</b><br/> W ramach projektów zapewniona zostanie dostępność do działań dla osób ze szczególnymi potrzebami poprzez m.in. likwidację barier architektonicznych. Przestrzenie zaprojektowane będą zgodnie z zasadą racjonalnego projektowania.</p> |
| 5.                   | Wskaźniki produktu i rezultatu              | <p><b>Wskaźniki produktu:</b></p> <ul style="list-style-type: none"> <li>- Liczba wykonanych miejsc postojowych: 9</li> <li>- Liczba zainstalowanych punktów oświetlenia fotowoltaicznego: 20</li> <li>- Powierzchnia nawierzchni z kostki brukowej: ok 40/m<sup>2</sup></li> </ul> <p><b>Wskaźniki rezultatu:</b></p> <ul style="list-style-type: none"> <li>- Liczba użytkowników terenu wokół szkoły: 400</li> <li>- Liczba wydarzeń organizowanych na świeżym powietrzu: 4/rocznie</li> <li>- Zmniejszenie zużycia energii elektrycznej z zainstalowanego systemu oświetlenia fotowoltaicznego w porównaniu do tradycyjnego systemu oświetleniowego: ok. 30% rocznie</li> </ul>   |
| 6.                   | Szacunkowy kosztorys do zakresu rzeczowego: | 3.000.000 zł  |

|    |  |                            |  |
|----|--|----------------------------|--|
| 7. | <b>Źródła finansowania</b>                           |                            | Fundusze Europejskie dla Małopolski na lata 2021-2027, środki UE w ramach funduszy strukturalnych; środki w ramach KPO, inne środki krajowe oraz UE, środki własne |
| 8. | <b>Przewidywany harmonogram realizacji projektu:</b> | <b>Termin rozpoczęcia:</b> | 2025   |
|    |  | <b>Termin zakończenia:</b> | 2030   |



| KARTA PROJEKTU Nr 16 |   |  |      |
|----------------------|---|--|------|
| 1.                   | Tytuł przedsięwzięcia inwestycyjnego:         | Wykonanie miejsca publicznego w zakresie turystyczno-rekreacyjnym i oświatowym   |      |
| 2.                   | Miejsce realizacji                            | m. Nowa Wieś - działki 478, 477/15 do 477/21 oraz działka 483/3  |      |
| 3.                   | Wnioskodawca /Partnerzy                       | Gmina Łabowa   |      |
| 4.                   | Zakres rzeczowy wraz z opisem projektu:       | <ol style="list-style-type: none"> <li>1. Uregulowanie stanu prawnego działki 483/3, niezbędne do rozpoczęcia prac budowlanych i zagospodarowania terenu.</li> <li>2. Wykonanie prac ziemnych polegających na wyrównaniu terenu na działkach 478, 477/15 do 477/21 oraz działce 483/3 w celu przygotowania przestrzeni pod realizację miejsc publicznych i budynków związanych z aktywizacją społeczną.</li> <li>3. Opracowanie dokumentacji projektowej budynku, który będzie pełnił funkcję aktywizacji kulturalno-społecznej osób starszych oraz osób wykluczonych społecznie.</li> <li>4. Budynek w swojej funkcjonalności ma być dostosowany do potrzeb osób starszych i stanowić będzie centrum integracji społecznej, wspierające lokalną społeczność.</li> <li>5. Zaprojektowanie i zagospodarowanie przestrzeni publicznej przeznaczonej do celów turystycznych i rekreacyjnych.</li> </ol> <p><b>Działania zapewniające dostępność osobom ze szczególnymi potrzebami:</b><br/>W ramach projektów zapewniona zostanie dostępność do działań dla osób ze szczególnymi potrzebami poprzez m.in. likwidację barier architektonicznych. Przestrzenie zaprojektowane będą zgodnie z zasadą racjonalnego projektowania.</p> |      |
| 5.                   | Wskaźniki produktu i rezultatu                | <p><b>Wskaźniki produktu:</b></p> <ul style="list-style-type: none"> <li>- Powierzchnia przygotowanego terenu: 100/m<sup>2</sup></li> <li>- Powierzchnia użytkowa budynku: 200/m<sup>2</sup></li> <li>- Liczba zainstalowanych elementów małej architektury: ok. 20</li> </ul> <p><b>Wskaźniki rezultatu:</b></p> <ul style="list-style-type: none"> <li>- Liczba wydarzeń kulturalnych i społecznych organizowanych w wybudowanym obiekcie: 2/rok</li> <li>- Liczba użytkowników obiektu: 500/rok</li> </ul>  |      |
| 6.                   | Szacunkowy kosztorys do zakresu rzeczowego:   | 5.000.000 zł   |      |
| 7.                   | Źródła finansowania                           | Fundusze Europejskie dla Małopolski na lata 2021-2027, środki UE w ramach funduszy strukturalnych; środki w ramach KPO, inne środki krajowe oraz UE, środki własne   |      |
| 8.                   | Przewidywany harmonogram realizacji projektu: | Termin rozpoczęcia:  | 2026 |
|                      |   | Termin zakończenia:  | 2030 |

| KARTA PROJEKTU Nr 17 |   |   |      |
|----------------------|---|---|------|
| 1.                   | Tytuł przedsięwzięcia inwestycyjnego:         | Zagospodarowanie terenu przy Centrum Aktywizacji Społecznej   |      |
| 2.                   | Miejsce realizacji                            | m. Nowa Wieś działka na której jest CAS oraz działki 191/4, 187/4, wraz z drogą gminną K-291620   |      |
| 3.                   | Wnioskodawca /Partnerzy                       | Gmina Łabowa  |      |
| 4.                   | Zakres rzeczowy wraz z opisem projektu:       | <ol style="list-style-type: none"> <li>1. Uregulowanie stanu prawnego działek nr 187/4 i 191/4 - przygotowanie dokumentacji i przeprowadzenie procedur związanych z uporządkowaniem własności terenu.</li> <li>2. Wykonanie ogrodzenia terenu obejmującego działki inwestycyjne, celem zabezpieczenia i wyznaczenia granic użytkowych terenu.</li> <li>3. Wykonanie oświetlenia na przestrzeni wokół Centrum Aktywizacji Społecznej oraz w ciągach komunikacyjnych.</li> <li>4. Wykonanie chodników i ścieżek spacerowych na terenie inwestycji.</li> <li>5. Realizacja prac porządkowych oraz ukwiecenie skarpy na działce nr 191/4.</li> </ol> <p><b>Działania zapewniające dostępność osobom ze szczególnymi potrzebami:</b><br/>W ramach projektów zapewniona zostanie dostępność do działań dla osób ze szczególnymi potrzebami poprzez m.in. likwidację barier architektonicznych. Przestrzenie zaprojektowane będą zgodne z zasadą racjonalnego projektowania.</p> |      |
| 5.                   | Wskaźniki produktu i rezultatu                | <p><b>Wskaźniki produktu:</b></p> <ul style="list-style-type: none"> <li>- Powierzchnia nawierzchni chodników i ścieżek spacerowych: 80 m<sup>2</sup>.</li> <li>- Liczba zainstalowanych elementów małej architektury (ławek, stolików ogrodowych): ok 20 szt.</li> <li>- Powierzchnia uporządkowanej skarpy (100 m<sup>2</sup>)</li> </ul> <p><b>Wskaźniki rezultatu:</b></p> <ul style="list-style-type: none"> <li>- Liczba osób korzystających z nowo powstałej infrastruktury: 500 /rocznie;</li> <li>- Liczba obiektów dostosowanych do potrzeb osób niepełnosprawnych: 1;</li> </ul>   |      |
| 6.                   | Szacunkowy kosztorys do zakresu rzeczowego:   | 3.000.000 zł  |      |
| 7.                   | Źródła finansowania                           | Fundusze Europejskie dla Małopolski na lata 2021-2027, środki UE w ramach funduszy strukturalnych; środki w ramach KPO, inne środki krajowe oraz UE, środki własne  |      |
| 8.                   | Przewidywany harmonogram realizacji projektu: | Termin rozpoczęcia:   | 2025 |
|                      |   | Termin zakończenia:   | 2030 |

| KARTA PROJEKTU Nr 18 |   |                     |  |
|----------------------|---|---------------------|--|
| 1.                   | Tytuł przedsięwzięcia inwestycyjnego:         |                     | Turystyczna Maciejowa<br>Ścieżka rekreacyjna „Na Carynę” w Maciejowej  |
| 2.                   | Miejsce realizacji                            |                     | m. Maciejowa działki nr 278, 358, 352, 267   |
| 3.                   | Wnioskodawca /Partnerzy                       |                     | Gmina Łabowa   |
| 4.                   | Zakres rzeczowy wraz z opisem projektu:       |                     | Budowa ścieżki turystycznej/rekreacyjnej wraz z infrastrukturą towarzyszącą w tym: ławki, kosze, stojaki na rowery, tablice informacyjno-edukacyjne.<br><br><b>Działania zapewniające dostępność osobom ze szczególnymi potrzebami:</b><br>W ramach projektów zapewniona zostanie dostępność do działań dla osób ze szczególnymi potrzebami poprzez m.in. likwidację barier architektonicznych. Przestrzenie zaprojektowane będą zgodne z zasadą racjonalnego projektowania. |
| 5.                   | Wskaźniki produktu i rezultatu                |                     | <b>Wskaźniki produktu:</b><br>- Powierzchnia nawierzchni ścieżek turystycznych: ok 20 m2.<br>- Liczba zainstalowanych elementów małej architektury (ławek, stolików ogrodowych): ok 20 szt.<br><b>Wskaźniki rezultatu:</b><br>- Liczba osób korzystających z nowo powstałej infrastruktury: 100 /rocznie;  |
| 6.                   | Szacunkowy kosztorys do zakresu rzeczowego:   |                     | 2.000.000 zł   |
| 7.                   | Źródła finansowania                           |                     | Fundusze Europejskie dla Małopolski na lata 2021-2027, środki UE w ramach funduszy strukturalnych; środki w ramach KPO, inne środki krajowe oraz UE, środki własne   |
| 8.                   | Przewidywany harmonogram realizacji projektu: | Termin rozpoczęcia: | 2025   |
|                      |   | Termin zakończenia: | 2030   |

| KARTA PROJEKTU Nr 19 |   |  |      |
|----------------------|---|--|------|
| 1.                   | Tytuł przedsięwzięcia inwestycyjnego:         | Zielony zakątek<br>Zagospodarowanie terenu działki nr 251/1 w m. Maciejowa   |      |
| 2.                   | Miejsce realizacji                            | m. Maciejowa dz. 251.1   |      |
| 3.                   | Wnioskodawca /Partnerzy                       | Gmina Łabowa   |      |
| 4.                   | Zakres rzeczowy wraz z opisem projektu:       | Zagospodarowanie terenu w ścieżki spacerowe z infrastrukturą towarzyszącą w tym m.in.: ławki, kosze, stojaki na rowery, tablice informacyjno-edukacyjne.<br><br><b>Działania zapewniające dostępność osobom ze szczególnymi potrzebami:</b><br>W ramach projektów zapewniona zostanie dostępność do działań dla osób ze szczególnymi potrzebami poprzez m.in. likwidację barier architektonicznych. Przestrzenie zaprojektowane będą zgodne z zasadą racjonalnego projektowania. |      |
| 5.                   | Wskaźniki produktu i rezultatu                | <b>Wskaźniki produktu:</b><br>- Liczba zainstalowanych elementów małej architektury (ławek, stolików ogrodowych): ok 20 szt.<br><b>Wskaźniki rezultatu:</b><br>- Liczba osób korzystających z nowo powstałej infrastruktury: 300 /rocznie.   |      |
| 6.                   | Szacunkowy kosztorys do zakresu rzeczowego:   | 700.000 zł   |      |
| 7.                   | Źródła finansowania                           | Fundusze Europejskie dla Małopolski na lata 2021-2027, środki UE w ramach funduszy strukturalnych; środki w ramach KPO, inne środki krajowe oraz UE, środki własne   |      |
| 8.                   | Przewidywany harmonogram realizacji projektu: | Termin rozpoczęcia:  | 2025 |
|                      |   | Termin zakończenia:  | 2030 |

### 3.5.2. Projekty uzupełniające

Tabela 11. Karta projektu inwestycyjnego uzupełniającego

| KARTA PROJEKTU INWESTYCYJNEGO UZUPEŁNIAJĄCEGO Nr 1 |   |   |      |
|--|---|---|------|
| 1.   | Tytuł przedsięwzięcia inwestycyjnego:         | Modernizacja boiska wraz z placem zabaw i siłownią zewnętrzną   |      |
| 2.   | Miejsce realizacji                            | m. Łosie dz. nr 10  |      |
| 3.   | Wnioskodawca /Partnerzy                       | Gmina Łabowa; Sołtys wraz z Radą Sołecką Wsi Łosie  |      |
| 4.   | Zakres rzeczowy wraz z opisem projektu:       | <p>1. Modernizację boiska trawiastego, obejmująca wykonanie prac wyrównawczych i regeneracyjnych nawierzchni trawiastej, dostosowanie do potrzeb użytkowników.</p> <p>2. Wykonanie instalacji oświetlenia sportowego, umożliwiającego korzystanie z boiska również po zmroku.</p> <p>3. Dopuszczenie boiska w niezbędne elementy infrastruktury sportowej służące do organizowania rozgrywek sportowych.</p> <p>4. Budowa miejsc postojowych dla użytkowników boiska, osób korzystających z placu zabaw i siłowni zewnętrznej.</p> <p><b>Działania zapewniające dostępność osobom ze szczególnymi potrzebami:</b><br/>W ramach projektów zapewniona zostanie dostępność do działań dla osób ze szczególnymi potrzebami poprzez m.in. likwidację barier architektonicznych. Przestrzenie zaprojektowane będą zgodne z zasadą racjonalnego projektowania.</p> |      |
| 5.   | Wskaźniki produktu i rezultatu                | <p><b>Wskaźniki produktu:</b></p> <ul style="list-style-type: none"> <li>- Liczba zmodernizowanych boisk: 1;</li> <li>- Liczba zainstalowanych punktów oświetlenia: ok 4;</li> <li>- Liczba miejsc postojowych: ok 20.</li> </ul> <p><b>Wskaźniki rezultatu:</b></p> <ul style="list-style-type: none"> <li>- Liczba osób korzystających z boiska i infrastruktury towarzyszącej: ok 1000/rok;</li> <li>- Liczba wydarzeń sportowych na boisku: 4/rocznie.</li> </ul>   |      |
| 6.   | Szacunkowy kosztorys do zakresu rzeczowego:   | 1.500.000 zł  |      |
| 7.   | Źródła finansowania                           | Fundusze Europejskie dla Małopolski na lata 2021-2027, środki UE w ramach funduszy strukturalnych; środki w ramach KPO, inne środki krajowe oraz UE, środki własne  |      |
| 8.   | Przewidywany harmonogram realizacji projektu: | Termin rozpoczęcia:   | 2026 |
|  |   | Termin zakończenia:   | 2030 |

Tabela 12. Karty projektów nieinwestycyjnych

| KARTA PROJEKTU NIEWINWESTYCYJNEGO Nr 1 |   |  |
|--|---|--|
| 1.                                     | Tytuł przedsięwzięcia inwestycyjnego:   | „Czaczów Razem” - integracja mieszkańców   |
| 2.                                     | Miejsce realizacji                      | m. Czaczów   |
| 3.                                     | Wnioskodawca /Partnerzy                 | Gmina Łabowa, organizacje pozarządowe, społeczność lokalna, policja, OSP   |
| 4.                                     | Zakres rzeczowy wraz z opisem projektu: | <p>Projekt „Czaczów Razem” ma na celu integrację mieszkańców miejscowości Czaczów poprzez organizację wydarzeń o charakterze plenerowym, które będą sprzyjały budowaniu więzi społecznych oraz aktywizacji różnych grup wiekowych. W ramach realizacji projektu planowane są następujące działania:</p> <ol style="list-style-type: none"> <li>1. Organizacja co najmniej trzech wydarzeń plenerowych, takich jak: <ul style="list-style-type: none"> <li>-Piknik majówkowy – wydarzenie dedykowane mieszkańcom Czaczowa, które ma na celu integrację lokalnej społeczności oraz wspólne spędzenie czasu na świeżym powietrzu.</li> <li>-Festyn z okazji Dnia Dziecka – organizacja wydarzenia skierowanego do dzieci i młodzieży, z atrakcjami, które umożliwią im aktywne spędzenie czasu oraz integrację z rówieśnikami.</li> <li>-Rodzinne zakończenie wakacji – wydarzenie kończące wakacje, skierowane do całych rodzin, promujące aktywność fizyczną oraz wspólne spędzanie czasu wolnego.</li> </ul> </li> <li>2. W ramach wydarzeń plenerowych zaplanowane będą różnorodne dodatkowe atrakcje takie jak np. występy artystyczne, warsztaty, gry i zabawy rodzinne, które przyczynią się do wzrostu frekwencji oraz aktywności uczestników.</li> <li>3. Organizacja dwóch wycieczek dla mieszkańców Czaczowa, stanowiących doskonałą okazję do integracji oraz poznania innych miejsc w regionie. Przewidziane wyjazdy to: <ul style="list-style-type: none"> <li>-Wyjazd na baseny termalne (np. do Szczawnicy lub Soliny), oferujący mieszkańcom relaks i rekreację.</li> <li>-Wyjazd umożliwiający odkrywanie kultury i historii regionu.</li> </ul> </li> <li>4. Edukacja młodzieży i nastolatków – realizacja warsztatów oraz szkoleń na temat zdrowego stylu życia, aktywności fizycznej oraz współpracy w grupie, mających na celu wzmocnienie więzi między młodymi mieszkańcami oraz promowanie aktywności społecznej wśród młodszych pokoleń.</li> </ol> <p><b>Działania zapewniające dostępność osobom ze szczególnymi potrzebami:</b></p> <p>W ramach realizacji projektu zapewniona zostanie pełna dostępność działań dla osób ze szczególnymi potrzebami. Wszystkie wydarzenia i przestrzenie będą projektowane zgodnie z zasadą racjonalnego projektowania, w celu</p> |

|    |  |                            |   |
|----|--|----------------------------|---|
|    |  |                            | umożliwienia swobodnego udziału w wydarzeniach osobom z ograniczoną mobilnością oraz innymi szczególnymi potrzebami.  |
| 5. | <b>Wskaźniki produktu i rezultatu</b>                |                            | <b>Wskaźniki produktu:</b><br>- Liczba zorganizowanych wydarzeń plenerowych: 3;<br>- Liczba zorganizowanych wycieczek dla mieszkańców: 2;<br>- Liczba zorganizowanych atrakcji dodatkowych: 2/rok;<br><b>Wskaźniki rezultatu:</b><br>- Liczba uczestników korzystających z wydarzeń plenerowych: 200;<br>- Liczba rodzin uczestniczących w wydarzeniach: ok 30;<br>- Liczba młodzieży uczestniczącej w organizowanych wydarzeniach edukacyjnych: ok 1000/rok; |
| 6. | <b>Szacunkowy kosztorys do zakresu rzeczowego:</b>   |                            | 1.000.000 zł  |
| 7. | <b>Źródła finansowania</b>                           |                            | Fundusze Europejskie dla Małopolski na lata 2021-2027, środki UE w ramach funduszy strukturalnych; środki w ramach KPO, inne środki krajowe oraz UE, środki własne , fundusze prywatne  |
| 8. | <b>Przewidywany harmonogram realizacji projektu:</b> | <b>Termin rozpoczęcia:</b> | 2025  |
|    |  | <b>Termin zakończenia:</b> | 2030  |

| KARTA PROJEKTU NIEWINWESTYCYJNEGO Nr 2 |   |   |
|--|---|---|
| 1.                                     | Tytuł przedsięwzięcia inwestycyjnego:       | „Przeciwdziałanie wykluczeniu cyfrowemu”  |
| 2.                                     | Miejsce realizacji                          | m. Czaczów  |
| 3.                                     | Wnioskodawca /Partnerzy                     | Gmina Łabowa, organizacje pozarządowe, społeczność lokalna, policja, OSP  |
| 4.                                     | Zakres rzeczowy wraz z opisem projektu:     | <p>Projekt „Przeciwdziałanie wykluczeniu cyfrowemu” ma na celu poprawę dostępu do technologii cyfrowych oraz wsparcie rozwoju społecznego i gospodarczego mieszkańców miejscowości Czaczów. W ramach projektu przewidziane są następujące działania:</p> <ol style="list-style-type: none"> <li>1. W ramach projektu zapewniony zostanie bezpłatny dostęp do internetu dla mieszkańców, przy wykorzystaniu technologii szerokopasmowej.</li> <li>2. Projekt zakłada organizację dwufazowych zajęć edukacyjnych, które będą miały za zadanie podniesienie kompetencji cyfrowych oraz zmianę postaw społecznych wśród mieszkańców. Zajęcia obejmą: <ul style="list-style-type: none"> <li>-Faza 1: Szkolenia z podstawowych umiejętności cyfrowych (obsługa urządzeń komputerowych, korzystanie z internetu, bezpieczeństwo online).</li> <li>-Faza 2: Szkolenia mające na celu promowanie aktywności zawodowej online oraz rozwoju osobistego, w tym tworzenie kont internetowych, poszukiwanie pracy i edukacji online.</li> </ul> </li> <li>3. Dzięki poprawie dostępu do internetu i edukacji cyfrowej, mieszkańcy będą mieli możliwość podniesienia swoich umiejętności, co przełoży się na wzrost aktywności zawodowej, poprawę jakości życia oraz rozwój gospodarczy i społeczny w regionie.</li> </ol> <p><b>Działania zapewniające dostępność osobom ze szczególnymi potrzebami:</b><br/> W ramach projektów zapewniona zostanie dostępność do działań dla osób ze szczególnymi potrzebami poprzez m.in. likwidację barier architektonicznych. Przestrzenie zaprojektowane będą zgodnie z zasadą racjonalnego projektowania. Usługi świadczone będą zgodnie z potrzebami osób z niepełnosprawnością.</p> |
| 5.                                     | Wskaźniki produktu i rezultatu              | <p><b>Wskaźniki produktu:</b></p> <ul style="list-style-type: none"> <li>- Liczba zorganizowanych szkoleń edukacyjnych: 2;</li> <li>- Liczba godzin szkoleniowych przeprowadzonych w ramach projektu: ok 40;</li> </ul> <p><b>Wskaźniki rezultatu:</b></p> <ul style="list-style-type: none"> <li>- Liczba osób, które wezmą udział w zajęciach edukacyjnych: 300.</li> </ul>   |
| 6.                                     | Szacunkowy kosztorys do zakresu rzeczowego: | 300.000 zł  |
| 7.                                     | Źródła finansowania                         | Fundusze Europejskie dla Małopolski na lata 2021-2027, środki UE w ramach funduszy strukturalnych; środki w ramach KPO, inne środki krajowe oraz UE, środki własne, fundusze prywatne   |



|           |  |                            |      |
|-----------|--|----------------------------|------|
| <b>8.</b> | <b>Przewidywany harmonogram realizacji projektu:</b> | <b>Termin rozpoczęcia:</b> | 2025 |
|           |  | <b>Termin zakończenia:</b> | 2030 |

| KARTA PROJEKTU NIEWINWESTYCYJNEGO Nr 3 |   |  |
|--|---|--|
| 1.                                     | Tytuł przedsięwzięcia inwestycyjnego:   | „Czaczów - łączy pokolenia”  |
| 2.                                     | Miejsce realizacji                      | m. Czaczów   |
| 3.                                     | Wnioskodawca /Partnerzy                 | Gmina Łabowa, organizacje pozarządowe, OSP, przedsiębiorcy   |
| 4.                                     | Zakres rzeczowy wraz z opisem projektu: | <p>Projekt zakłada integrację międzypokoleniową mieszkańców miejscowości Czaczów poprzez organizację wydarzeń oraz aktywności skierowanych do różnych grup wiekowych. Główne działania obejmują organizację spotkań, turniejów oraz wyjazdów, które pozwolą na wzajemne poznanie się i integrację młodszych i starszych pokoleń. W ramach projektu przewiduje się:</p> <ol style="list-style-type: none"> <li>1. Organizacja spotkań międzypokoleniowych, które będą okazją do wymiany doświadczeń oraz wspólnego spędzania czasu pomiędzy starszymi i młodszymi mieszkańcami Czaczowa. Spotkania w formie wspólnych rozmów, warsztatów oraz aktywności integracyjnych.</li> <li>2. Turnieje „Wnuki kontra Dziadkowie” - organizacja turniejów sportowych i umysłowych, takich jak: <ul style="list-style-type: none"> <li>-Turniej szachowy – wspólna gra młodszych i starszych uczestników,</li> <li>-Turniej tenisa stołowego – rozgrywki, które pozwolą na aktywność fizyczną i zdrową rywalizację pomiędzy pokoleniami.</li> </ul> </li> <li>3. Organizacja wyjazdu międzypokoleniowego, którego miejsce zostanie wybrane przez samych uczestników. Wyjazdy mają służyć integracji międzypokoleniowej, umożliwić zwiedzanie ciekawych miejsc oraz aktywne spędzanie czasu na świeżym powietrzu.</li> <li>4. Rozwój działań turystyczno-rekreacyjnych, które będą dostępne zarówno dla młodszych, jak i starszych mieszkańców. W ramach tych działań organizowane będą wyjazdy, spacer, zwiedzanie lokalnych atrakcji oraz wspólne wyprawy turystyczne, promujące aktywność fizyczną i integrację.</li> </ol> <p><b>Działania zapewniające dostępność osobom ze szczególnymi potrzebami:</b><br/> W ramach projektów zapewniona zostanie dostępność do działań dla osób ze szczególnymi potrzebami poprzez m.in. likwidację barier architektonicznych. Przestrzenie zaprojektowane będą zgodnie z zasadą racjonalnego projektowania. Usługi świadczone będą zgodnie z potrzebami osób z niepełnosprawnością.</p> |
| 5.                                     | Wskaźniki produktu i rezultatu:         | <p><b>Wskaźniki produktu:</b></p> <ul style="list-style-type: none"> <li>- Liczba zorganizowanych spotkań międzypokoleniowych: 4</li> <li>- Liczba zorganizowanych wyjazdów: 4</li> <li>- Liczba zorganizowanych działań turystyczno-rekreacyjnych: 4</li> </ul> <p><b>Wskaźniki rezultatu:</b></p> <ul style="list-style-type: none"> <li>- Liczba uczestników spotkań międzypokoleniowych: 200</li> </ul>  |

|    |  |                            |  |
|----|--|----------------------------|--|
| 6. | <b>Szacunkowy kosztorys do zakresu rzeczowego:</b>   |                            | 300.000 zł   |
| 7. | <b>Źródła finansowania</b>                           |                            | Fundusze Europejskie dla Małopolski na lata 2021-2027, środki UE w ramach funduszy strukturalnych; środki w ramach KPO, inne środki krajowe oraz UE, środki własne , fundusze prywatne |
| 8. | <b>Przewidywany harmonogram realizacji projektu:</b> | <b>Termin rozpoczęcia:</b> | 2025   |
|    |  | <b>Termin zakończenia:</b> | 2030   |

| KARTA PROJEKTU NIEWINWESTYCYJNEGO Nr 4 |   |   |
|--|---|---|
| 1.                                     | Tytuł przedsięwzięcia inwestycyjnego:       | „Przedsiębiorca - rozwój Czaczowa”  |
| 2.                                     | Miejsce realizacji                          | m. Czaczów  |
| 3.                                     | Wnioskodawca /Partnerzy                     | Gmina Łabowa, organizacje pozarządowe, przedsiębiorcy   |
| 4.                                     | Zakres rzeczowy wraz z opisem projektu:     | <p>Projekt ma za zadanie wspierać rozwój przedsiębiorczości w miejscowości Czaczów, poprzez udzielanie dotacji bezzwrotnych dla firm oraz wspieranie działalności usługowej. Działania w ramach projektu obejmują:</p> <ol style="list-style-type: none"> <li>1. Wsparcie dla osób prowadzących działalność gospodarczą zarejestrowaną w Czaczowie poprzez udzielenie bezzwrotnego wsparcia finansowego w formie dotacji.</li> <li>2. W ramach projektu przewidziane są dotacje na rozwój działalności usługowej, mające na celu wzmocnienie sektora usługowego w Czaczowie. Dzięki wsparciu przedsiębiorcy będą mogli poszerzyć zakres swoich usług oraz zwiększyć konkurencyjność na rynku lokalnym.</li> <li>3. Projekt wspiera rozwój obszarów społecznych poprzez inicjowanie działań na rzecz zwiększenia liczby grup społecznych zaangażowanych w działalność gospodarczą w regionie. Utworzenie grup, które będą współpracować w ramach wspólnych przedsięwzięć gospodarczych, promujących integrację i rozwój społeczności lokalnej.</li> <li>4. Projekt będzie realizował działania informacyjne, mające na celu promocję przedsiębiorczości wśród mieszkańców Czaczowa, ze szczególnym uwzględnieniem osób młodych oraz seniorów. Organizowane będą spotkania informacyjne, szkolenia oraz warsztaty dotyczące zakładania działalności gospodarczej oraz zarządzania firmą.</li> </ol> <p><b>Działania zapewniające dostępność osobom ze szczególnymi potrzebami:</b><br/>W ramach projektów zapewniona zostanie dostępność do działań dla osób ze szczególnymi potrzebami poprzez m.in. likwidację barier architektonicznych. Przestrzenie zaprojektowane będą zgodnie z zasadą racjonalnego projektowania. Usługi świadczone będą zgodnie z potrzebami osób z niepełnosprawnością.</p> |
| 5.                                     | Wskaźniki produktu i rezultatu              | <p><b>Wskaźniki produktu:</b><br/>- Liczba przyznanych dotacji dla firm: 20;</p> <p><b>Wskaźniki rezultatu:</b><br/>- Liczba osób korzystających: 100;<br/>- Liczba nowo zarejestrowanych działalności gospodarczych na terenie m. Czaczów: 2</p>   |
| 6.                                     | Szacunkowy kosztorys do zakresu rzeczowego: | 500.000 zł  |
| 7.                                     | Źródła finansowania                         | Fundusze Europejskie dla Małopolski na lata 2021-2027, środki UE w ramach funduszy strukturalnych; środki w ramach KPO, inne środki krajowe oraz UE, środki własne, fundusze prywatne   |

|           |  |                            |      |
|-----------|--|----------------------------|------|
| <b>8.</b> | <b>Przewidywany harmonogram realizacji projektu:</b> | <b>Termin rozpoczęcia:</b> | 2025 |
|           |  | <b>Termin zakończenia:</b> | 2030 |

| KARTA PROJEKTU NIEWINWESTYCYJNEGO Nr 5 |   |   |      |
|--|---|---|------|
| 1.                                     | Tytuł przedsięwzięcia inwestycyjnego:         | „Czaczów - językowe czwartki”   |      |
| 2.                                     | Miejsce realizacji                            | m. Czaczów  |      |
| 3.                                     | Wnioskodawca /Partnerzy                       | Gmina Łabowa, organizacje pozarządowe, przedsiębiorcy   |      |
| 4.                                     | Zakres rzeczowy wraz z opisem projektu:       | <p>Realizacja projektu zakłada podniesienie kompetencji językowych mieszkańców m. Czaczów, promowanie edukacji językowej oraz integrację społeczną poprzez organizację regularnych zajęć językowych.</p> <p>W ramach projektu zaplanowane są następujące działania:</p> <ol style="list-style-type: none"> <li>1. Nauka języków obcych w trakcie zorganizowanych, regularnych zajęć językowych z zakresu wybranych języków obcych: język angielski, język francuski, język hiszpański, lub język włoski.</li> <li>2. Zajęcia będą prowadzone przez wykwalifikowanych nauczycieli i odbywać się będą przez 2 godziny tygodniowo w formie grupowej. Języki zostaną wybrane w zależności od zainteresowań i diagnozy potrzeb uczestników, aby dostosować ofertę edukacyjną do oczekiwań społeczności lokalnej.</li> <li>3. Rozwój społeczny i edukacyjno-kulturalny poprzez oferowanie regularnych zajęć edukacyjnych.</li> </ol> <p><b>Działania zapewniające dostępność osobom ze szczególnymi potrzebami:</b></p> <p>W ramach projektów zapewniona zostanie dostępność do działań dla osób ze szczególnymi potrzebami poprzez m.in. likwidację barier architektonicznych. Przestrzenie zaprojektowane będą zgodnie z zasadą racjonalnego projektowania. Usługi świadczone będą zgodnie z potrzebami osób z niepełnosprawnością.</p> |      |
| 5.                                     | Wskaźniki produktu i rezultatu:               | <p><b>Wskaźniki produktu:</b></p> <ul style="list-style-type: none"> <li>- Liczba zorganizowanych kursów językowych: 2;</li> <li>- Liczba godzin zajęć językowych zrealizowanych w ramach projektu: 30;</li> <li>- Liczba nauczycieli prowadzących kursy: 2.</li> </ul> <p><b>Wskaźniki rezultatu:</b></p> <ul style="list-style-type: none"> <li>- Liczba uczestników wydarzeń edukacyjnych: 200</li> </ul>  |      |
| 6.                                     | Szacunkowy kosztorys do zakresu rzeczowego:   | 200.000 zł  |      |
| 7.                                     | Źródła finansowania                           | Fundusze Europejskie dla Małopolski na lata 2021-2027, środki UE w ramach funduszy strukturalnych; środki w ramach KPO, inne środki krajowe oraz UE, środki własne , fundusze prywatne  |      |
| 8.                                     | Przewidywany harmonogram realizacji projektu: | Termin rozpoczęcia:   | 2025 |
|  |   | Termin zakończenia:   | 2030 |

| KARTA PROJEKTU NIEINWESTYCYJNEGO Nr 6 |   |                     |  |
|---------------------------------------|---|---------------------|--|
| 1.                                    | Tytuł przedsięwzięcia:                        |                     | Aktywizacja społeczno-zawodowa osób pozostających bez zatrudnienia   |
| 2.                                    | Miejsce realizacji                            |                     | Gmina Łabowa   |
| 3.                                    | Wnioskodawca /Partnerzy                       |                     | Gmina Łabowa, organizacje pozarządowe, pracodawcy  |
| 4.                                    | Zakres rzeczowy wraz z opisem projektu:       |                     | <p>Działania:</p> <ul style="list-style-type: none"> <li>- aktywizacja społeczna osób bezrobotnych w tym doradztwo zawodowe oraz pośrednictwo pracy;</li> <li>- aktywizacja zawodowa osób bezrobotnych w tym szkolenia, kursy, staże zawodowe i subsydiowane zatrudnienie;</li> <li>- wsparcie w zakresie zakładania działalności gospodarczej w tym tworzenie spółdzielni socjalnych;</li> </ul> <p><b>Działania zapewniające dostępność osobom ze szczególnymi potrzebami:</b></p> <p>W ramach projektów zapewniona zostanie dostępność do działań dla osób ze szczególnymi potrzebami poprzez m.in. likwidację barier architektonicznych. Przestrzenie zaprojektowane będą zgodnie z zasadą racjonalnego projektowania. Usługi świadczone będą zgodnie z potrzebami osób z niepełnosprawnością.</p> |
| 5.                                    | Wskaźniki produktu i rezultatu:               |                     | <p><b>Wskaźniki produktu:</b></p> <ul style="list-style-type: none"> <li>- Liczba osób objętych wsparciem: 120</li> </ul> <p><b>Wskaźniki rezultatu:</b></p> <ul style="list-style-type: none"> <li>- Liczba osób, które podejmą zatrudnienie w tym poprzez rozpoczęcie działalności gospodarczej: 30</li> <li>- Liczba osób, które założą działalność gospodarczą: 20</li> <li>- Liczba osób które podejmą kształcenie po zakończeniu udziału w projekcie: 20</li> </ul>  |
| 6.                                    | Szacunkowy kosztorys do zakresu rzeczowego:   |                     | 2.000.000 zł   |
| 7.                                    | Źródła finansowania                           |                     | Fundusze Europejskie dla Małopolski na lata 2021-2027, środki UE w ramach funduszy strukturalnych; środki w ramach KPO, inne środki krajowe oraz UE, środki własne   |
| 8.                                    | Przewidywany harmonogram realizacji projektu: | Termin rozpoczęcia: | 2025   |
|                                       |   | Termin zakończenia: | 2030   |

| KARTA PROJEKTU NIEINWESTYCYJNEGO Nr 7 |   |                     |  |
|---------------------------------------|---|---------------------|--|
| 1.                                    | Tytuł przedsięwzięcia:                        |                     | „Młody duchem” - aktywizacja kulturalno-społeczna osób starszych   |
| 2.                                    | Miejsce realizacji                            |                     | m. Maciejowa, Kotów, Krzyżówka, Nowa Wieś, Czarczów  |
| 3.                                    | Wnioskodawca /Partnerzy                       |                     | Gmina Łabowa, OPS, OSP, organizacje pozarządowe, przedsiębiorcy  |
| 4.                                    | Zakres rzeczowy wraz z opisem projektu:       |                     | <p><b>Działania:</b></p> <ul style="list-style-type: none"> <li>- organizacja warsztatów rękodzieła ludowego;</li> <li>- organizacja zajęć kulturalnych oraz edukacyjnych tj. np. spotkania z dietetykiem, wyjazdy kulturalne, warsztaty/spotkania z rehabilitantem;</li> <li>- wyjazdy kulturalne i turystyczne;</li> <li>- warsztaty integracyjne z dziećmi i młodzieżą;</li> <li>- organizacja festynów rodzinnych;</li> </ul> <p><b>Działania zapewniające dostępność osobom ze szczególnymi potrzebami:</b></p> <p>W ramach projektów zapewniona zostanie dostępność do działań dla osób ze szczególnymi potrzebami poprzez m.in. likwidację barier architektonicznych. Przestrzenie zaprojektowane będą zgodnie z zasadą racjonalnego projektowania. Usługi świadczone będą zgodnie z potrzebami osób z niepełnosprawnością.</p> |
| 5.                                    | Wskaźniki produktu i rezultatu                |                     | <p><b>Wskaźniki produktu:</b></p> <ul style="list-style-type: none"> <li>- Liczba osób pow. 60 r.ż. objętych wsparciem: 100;</li> </ul> <p><b>Wskaźniki rezultatu:</b></p> <ul style="list-style-type: none"> <li>- Liczba osób, które wezmą udział w zajęciach edukacyjnych: 40;</li> <li>- Liczba osób, wezmą udział w zajęciach z zakresu profilaktyki pro-zdrowotnej: 40;</li> <li>- Liczba osób, które wezmą udział w wyjazdach kulturalno-turystycznych: 60;</li> <li>- Liczba uczestników festynów rodzinnych: 600.</li> </ul>  |
| 6.                                    | Szacunkowy kosztorys do zakresu rzeczowego:   |                     | 200.000 zł   |
| 7.                                    | Źródła finansowania                           |                     | Fundusze Europejskie dla Małopolski na lata 2021-2027, środki UE w ramach funduszy strukturalnych; środki w ramach KPO, inne środki krajowe oraz UE, środki własne   |
| 8.                                    | Przewidywany harmonogram realizacji projektu: | Termin rozpoczęcia: | 2025   |
|                                       |   | Termin zakończenia: | 2030   |



| KARTA PROJEKTU NIEINWESTYCYJNEGO Nr 8 |   |                     |   |
|---------------------------------------|---|---------------------|---|
| 1.                                    | Tytuł przedsięwzięcia inwestycyjnego:         |                     | „Sport to zdrowie” - edukacja sportowa dla dzieci i młodzieży   |
| 2.                                    | Miejsce realizacji                            |                     | Gmina Łabowa  |
| 3.                                    | Wnioskodawca /Partnerzy                       |                     | Gmina Łabowa, organizacje pozarządowe, OSP, przedsiębiorcy  |
| 4.                                    | Zakres rzeczowy wraz z opisem projektu:       |                     | <p><b>Działania:</b></p> <ul style="list-style-type: none"> <li>- organizacja Dnia Sportu w Gminie - zawody sportowe, spotkania z dietetykiem, zajęcia z rehabilitantem /1 raz w roku/;</li> <li>- organizacja Międzyszkolnych zawodów w lekkiej atletyce – zawody dla szkół podstawowych /1 raz w roku/;</li> <li>- organizacja spotkań w szkołach ze sportowcami mające na celu propagowanie ruchu jako formy na zdrowy styl życia /1 raz w roku/;</li> <li>- organizacja zawodów sportowych – „Za pan bat z piłką nożną” /1 raz w roku/.</li> </ul> <p><b>Działania zapewniające dostępność osobom ze szczególnymi potrzebami:</b></p> <p>W ramach projektów zapewniona zostanie dostępność do działań dla osób ze szczególnymi potrzebami poprzez m.in. likwidację barier architektonicznych. Przestrzenie zaprojektowane będą zgodnie z zasadą racjonalnego projektowania. Usługi świadczone będą zgodnie z potrzebami osób z niepełnosprawnością.</p> |
| 5.                                    | Wskaźniki produktu i rezultatu                |                     | <p><b>Wskaźniki produktu:</b></p> <ul style="list-style-type: none"> <li>- Liczba dzieci w wieku szkolnym objętych wsparciem: 1200;</li> <li>- Liczba zorganizowanych wydarzeń sportowych: 12;</li> </ul> <p><b>Wskaźniki rezultatu:</b></p> <ul style="list-style-type: none"> <li>- Liczba dzieci w wieku szkolnym objętych dodatkowymi zajęciami prozdrowotnymi: 600</li> </ul>  |
| 6.                                    | Szacunkowy kosztorys do zakresu rzeczowego:   |                     | 600.000 zł  |
| 7.                                    | Źródła finansowania                           |                     | Fundusze Europejskie dla Małopolski na lata 2021-2027, środki UE w ramach funduszy strukturalnych; środki w ramach KPO, inne środki krajowe oraz UE, środki własne  |
| 8.                                    | Przewidywany harmonogram realizacji projektu: | Termin rozpoczęcia: | 2025  |
|                                       |   | Termin zakończenia: | 2030  |

| KARTA PROJEKTU NIEINWESTYCYJNEGO Nr 9 |   |  |      |
|---------------------------------------|---|--|------|
| 1.                                    | Tytuł przedsięwzięcia:                        | Promocja kultury i tradycji lokalnych  |      |
| 2.                                    | Miejsce realizacji                            | Gmina Łabowa   |      |
| 3.                                    | Wnioskodawca /Partnerzy                       | Gmina Łabowa, GOK, organizacje pozarządowe, przedsiębiorcy, społeczność lokalna  |      |
| 4.                                    | Zakres rzeczowy wraz z opisem projektu:       | <p>Działania:</p> <ul style="list-style-type: none"> <li>- organizacja wydarzeń kulturalnych promujących kulturę ludową Ziemi Łabowskiej;</li> <li>- opracowanie i wydanie publikacji tematycznych;</li> <li>- promocja oferty turystycznej Gminy w Internecie</li> </ul> <p><b>Działania zapewniające dostępność osobom ze szczególnymi potrzebami:</b></p> <p>W ramach projektów zapewniona zostanie dostępność do działań dla osób ze szczególnymi potrzebami poprzez m.in. likwidację barier architektonicznych. Przestrzenie zaprojektowane będą zgodnie z zasadą racjonalnego projektowania. Usługi świadczone będą zgodnie z potrzebami osób z niepełnosprawnością.</p> |      |
| 5.                                    | Wskaźniki produktu i rezultatu                | <p><b>Wskaźniki produktu:</b></p> <ul style="list-style-type: none"> <li>- Liczba zorganizowanych wydarzeń kulturalnych: 12;</li> <li>- Liczba wydanych wydawnictw promocyjnych: 4;</li> <li>- Liczba przeprowadzonych kampanii informacyjno-promocyjnych: 2</li> </ul> <p><b>Wskaźniki rezultatu:</b></p> <ul style="list-style-type: none"> <li>- Liczba uczestników wydarzeń kulturalnych: 6000;</li> <li>- Liczba turystów odwiedzających gminę: ok. 1000 /rok</li> </ul>  |      |
| 6.                                    | Szacunkowy kosztorys do zakresu rzeczowego:   | 1.000.000 zł   |      |
| 7.                                    | Źródła finansowania                           | Fundusze Europejskie dla Małopolski na lata 2021-2027, środki UE w ramach funduszy strukturalnych; środki w ramach KPO, inne środki krajowe oraz UE, środki własne   |      |
| 8.                                    | Przewidywany harmonogram realizacji projektu: | Termin rozpoczęcia:  | 2025 |
|                                       |   | Termin zakończenia:  | 2030 |

| KARTA PROJEKTU NIEINWESTYCYJNEGO Nr 10 |   |  |      |
|--|---|--|------|
| 1.                                     | Tytuł przedsięwzięcia:                        | Bezpieczny na drodze   |      |
| 2.                                     | Miejsce realizacji                            | Gmina Łabowa   |      |
| 3.                                     | Wnioskodawca /Partnerzy                       | Gmina Łabowa, GOK, organizacje pozarządowe, przedsiębiorcy, społeczność lokalna, policja, OSP  |      |
| 4.                                     | Zakres rzeczowy wraz z opisem projektu:       | <p><b>Działania:</b></p> <ul style="list-style-type: none"> <li>- organizacja prelekcji w zakresie bezpiecznego poruszania się po drogach oraz oznakowania pieszych;</li> <li>- organizacja wydarzeń edukacyjnych</li> <li>- Bezpieczny Uczeń - zasady ruchu drogowego, zawody bezpieczny na rowerze, konkursy wiedzy z zakresu zachowania na drodze</li> </ul> <p><b>Działania zapewniające dostępność osobom ze szczególnymi potrzebami:</b></p> <p>W ramach projektów zapewniona zostanie dostępność do działań dla osób ze szczególnymi potrzebami poprzez m.in. likwidację barier architektonicznych. Przestrzenie zaprojektowane będą zgodnie z zasadą racjonalnego projektowania. Usługi świadczone będą zgodnie z potrzebami osób z niepełnosprawnością.</p> |      |
| 5.                                     | Wskaźniki produktu i rezultatu                | <p><b>Wskaźniki produktu:</b></p> <ul style="list-style-type: none"> <li>- Liczba zorganizowanych wydarzeń edukacyjnych: 6;</li> <li>- Liczba przeprowadzonych zajęć z zakresu bezpieczeństwa na drodze: 12</li> </ul> <p><b>Wskaźniki rezultatu:</b></p> <ul style="list-style-type: none"> <li>- Liczba uczestników wydarzeń edukacyjnych: 2500</li> </ul>   |      |
| 6.                                     | Szacunkowy kosztorys do zakresu rzeczowego:   | 500.000 zł   |      |
| 7.                                     | Źródła finansowania                           | Fundusze Europejskie dla Małopolski na lata 2021-2027, środki UE w ramach funduszy strukturalnych; środki w ramach KPO, inne środki krajowe oraz UE, środki własne   |      |
| 8.                                     | Przewidywany harmonogram realizacji projektu: | Termin rozpoczęcia:  | 2025 |
|  |   | Termin zakończenia:  | 2030 |

| KARTA PROJEKTU NIEINWESTYCYJNEGO Nr 11 |   |                     |   |
|--|---|---------------------|---|
| 1.                                     | Tytuł przedsięwzięcia:                        |                     | Promocja oferty turystyczno-kulturalnej Gminy Łabowa  |
| 2.                                     | Miejsce realizacji                            |                     | Gmina Łabowa, m. Łabowa   |
| 3.                                     | Wnioskodawca /Partnerzy                       |                     | Gmina Łabowa, organizacje pozarządowe, przedsiębiorcy, dzieci i młodzież, liderzy lokalni   |
| 4.                                     | Zakres rzeczowy wraz z opisem projektu:       |                     | <p><b>Działania:</b></p> <ol style="list-style-type: none"> <li>Opracowanie oraz wydanie folderu promującego ofertę turystyczną gminy;</li> <li>Opracowanie prezentacji promującej zasoby przyrodnicze, kulturalne oraz turystyczne gminy;</li> <li>Organizacja wydarzeń kulturalnych promujących lokalne zasoby w tym: wyroby lokalne, twórcy ludowi, regionalne zespoły muzyczne.</li> </ol> <p><b>Działania zapewniające dostępność osobom ze szczególnymi potrzebami:</b></p> <p>W ramach projektów zapewniona zostanie dostępność do działań dla osób ze szczególnymi potrzebami poprzez m.in. likwidację barier architektonicznych. Przestrzenie zaprojektowane będą zgodnie z zasadą racjonalnego projektowania. Usługi świadczone będą zgodnie z potrzebami osób z niepełnosprawnością.</p> |
| 5.                                     | Wskaźniki produktu i rezultatu                |                     | <p><b>Wskaźniki produktu:</b></p> <ul style="list-style-type: none"> <li>Liczba zorganizowanych wydarzeń kulturalno-promocyjnych na rok: 6, łącznie 6 wydarzeń;</li> <li>Liczba wydanych folderów promocyjnych: 2 tyś. szt;</li> <li>Liczba opracowanych filmów promocyjnych: 1;</li> </ul> <p><b>Wskaźniki rezultatu:</b></p> <ul style="list-style-type: none"> <li>Liczba turystów odwiedzających gminę w 2022r.: wzrost o 1% w stosunku do 2020 r.;</li> <li>Liczba osób biorących udział w organizowanych wydarzeniach kulturalnych w ciągu roku: 600</li> </ul>   |
| 6.                                     | Szacunkowy kosztorys do zakresu rzeczowego:   |                     | 500.000 zł  |
| 7.                                     | Źródła finansowania                           |                     | Fundusze Europejskie dla Małopolski na lata 2021-2027, środki UE w ramach funduszy strukturalnych; środki w ramach KPO, inne środki krajowe oraz UE, środki własne  |
| 8.                                     | Przewidywany harmonogram realizacji projektu: | Termin rozpoczęcia: | 2025  |
|  |   | Termin zakończenia: | 2030  |

| KARTA PROJEKTU NIEINWESTYCYJNEGO Nr 12 |   |   |      |
|--|---|---|------|
| 1.                                     | Tytuł przedsięwzięcia:                        | <b>Wzmocnienie kadr przedsiębiorstw z terenu Gminy Łabowa oraz wsparcie przedsiębiorczości</b>  |      |
| 2.                                     | Miejsce realizacji                            | Gmina Łabowa, m. Łabowa   |      |
| 3.                                     | Wnioskodawca /Partnerzy                       | Instytucje otoczenia biznesu (np. MARR), przedsiębiorcy, partnerzy społeczni zainteresowani rozwojem społeczno-gospodarczym obszaru rewitalizowanego, Gmina Łabowa  |      |
| 4.                                     | Zakres rzeczowy wraz z opisem projektu:       | <p><b>Działania:</b></p> <ul style="list-style-type: none"> <li>- szkolenia i kursy kwalifikacyjne dla kadr przedsiębiorstw (zarówno pracowników jak i kadry zarządzającej) sektora MSP W ramach przedsięwzięcia planuje się organizację specjalistycznych szkoleń i kursów dedykowanych do firm, w których wcześniej dokonano rozpoznania potrzeb uwzględniających warunki lokalne, w tym szanse i możliwości na terenie objętym rewitalizacją, szczególnie w zakresie wykorzystania potencjału turystycznego Gminy.</li> <li>- wsparcie w zakresie zakładania działalności gospodarczej dla os. pozostających bez zatrudnienia.</li> </ul> <p><b>Działania zapewniające dostępność osobom ze szczególnymi potrzebami:</b></p> <p>W ramach projektów zapewniona zostanie dostępność do działań dla osób ze szczególnymi potrzebami poprzez m.in. likwidację barier architektonicznych. Przestrzenie zaprojektowane będą zgodnie z zasadą racjonalnego projektowania. Usługi świadczone będą zgodnie z potrzebami osób z niepełnosprawnością.</p> |      |
| 5.                                     | Wskaźniki produktu i rezultatu:               | <p><b>Wskaźniki produktu:</b></p> <ul style="list-style-type: none"> <li>- Liczba przedsiębiorstw objętych wsparciem: 15;</li> <li>- Liczba przeprowadzonych szkoleń tematycznych: min. 9;</li> <li>- Liczba utworzonych miejsc pracy w wyniku podjęcia działalności gospodarczej: 10;</li> </ul> <p><b>Wskaźniki rezultatu:</b></p> <ul style="list-style-type: none"> <li>- Liczba osób, które podniosą swoją wiedzę/ kompetencje: 40;</li> <li>- Liczba osób pozostających bez pracy, które rozpoczną działalność gospodarczą: 10</li> </ul>   |      |
| 6.                                     | Szacunkowy kosztorys do zakresu rzeczowego:   | 600.000 zł  |      |
| 7.                                     | Źródła finansowania                           | Fundusze Europejskie dla Małopolski na lata 2021-2027, środki UE w ramach funduszy strukturalnych; środki w ramach KPO, inne środki krajowe oraz UE, środki własne  |      |
| 8.                                     | Przewidywany harmonogram realizacji projektu: | Termin rozpoczęcia:   | 2025 |
|  |   | Termin zakończenia:   | 2030 |

| KARTA PROJEKTU NIEINWESTYCYJNEGO Nr 13 |   |  |      |
|--|---|--|------|
| 1.                                     | Tytuł przedsięwzięcia:                        | Podniesienie kompetencji kluczowych uczniów szkół podstawowych   |      |
| 2.                                     | Miejsce realizacji                            | Placówki edukacyjne na obszarze Gminy Łabowa   |      |
| 3.                                     | Wnioskodawca /Partnerzy                       | Gmina Łabowa, szkoły, kadra pedagogiczna, społeczność lokalna, organizacje pozarządowe   |      |
| 4.                                     | Zakres rzeczowy wraz z opisem projektu:       | <p>W ramach przedsięwzięcia będzie realizowany cykl zajęć pozalekcyjnych dla dzieci i młodzieży szkolnej z obszarów rewitalizowanych. Zajęcia będą dotyczyły przede wszystkim kompetencji kluczowych w obszarach wiedzy istotnych dla rozwoju gospodarki: matematyka, przyroda, fizyka, chemia, języki obce, wiedza obywatelska. Co więcej organizowane będą zajęcia metodą projektu oraz metodą eksperymentu, co pozwoli na rozwój umiejętności organizacyjnych oraz miękkich uczniów tj. umiejętność: pracy w grupie, samodzielnej pracy, samodzielnego myślenia. Szkoły objęte projektem zostaną wyposażone w nowoczesny sprzęt ICT oraz nowoczesne materiały dydaktyczne.</p> <p><b>Działania zapewniające dostępność osobom ze szczególnymi potrzebami:</b><br/> W ramach projektów zapewniona zostanie dostępność do działań dla osób ze szczególnymi potrzebami poprzez m.in. likwidację barier architektonicznych. Przestrzenie zaprojektowane będą zgodnie z zasadą racjonalnego projektowania. Usługi świadczone będą zgodnie z potrzebami osób z niepełnosprawnością.</p> |      |
| 5.                                     | Wskaźniki produktu i rezultatu                | <p><b>Wskaźniki produktu:</b></p> <ul style="list-style-type: none"> <li>- Liczba szkół objętych wsparciem: 5;</li> <li>- Liczba uczniów objętych wsparciem: ok. 1400</li> </ul> <p><b>Wskaźniki rezultatu:</b></p> <ul style="list-style-type: none"> <li>- Liczba uczniów objętych wsparciem w zakresie rozwijania kompetencji kluczowych: 700</li> <li>- Liczba nauczycieli objętych wsparciem: 5</li> <li>- Liczba szkół wyposażonych w sprzęt TIK: 5</li> <li>- Liczba szkół, których pracownie przedmiotowe zostały wyposażone: 5</li> </ul>   |      |
| 6.                                     | Szacunkowy kosztorys do zakresu rzeczowego:   | 2.000.000 zł   |      |
| 7.                                     | Źródła finansowania                           | Fundusze Europejskie dla Małopolski na lata 2021-2027, środki UE w ramach funduszy strukturalnych; środki w ramach KPO, inne środki krajowe oraz UE, środki własne   |      |
| 8.                                     | Przewidywany harmonogram realizacji projektu: | Termin rozpoczęcia:  | 2025 |
|  |   | Termin zakończenia:  | 2030 |

### 3.6. Komplementarność projektów

Tabela 13. Komplementarność projektów

| NAZWA<br>REALIZOWANEGO<br>ZADANIA                               | KOMPLEMENTARNOŚĆ PROJEKTÓW   |
|---|--|
| <b>Zielona Przystań -<br/>Czaczów</b>                           | Projekt komplementarny – nie inwestycyjny:<br>1. „Czaczów Razem” - integracja mieszkańców.<br>2. Przeciwdziałanie wykluczeniu cyfrowemu.<br>3. „Czaczów - łączy pokolenia”.<br>4. Promocja kultury i tradycji lokalnych.<br>5. „Młody duchem” - aktywizacja kulturalno-społeczna osób starszych.   |
| <b>Ofensywa drogowa -<br/>drogi wewnętrzne<br/>(m. Czaczów)</b> | Projekt komplementarny – nie inwestycyjny:<br>1. Bezpieczny na drodze.   |
| <b>Bezpieczeństwo ponad<br/>wszystko (m. Czaczów)</b>           | Projekt komplementarny – nie inwestycyjny:<br>1. Bezpieczny na drodze.   |
| <b>Oświetlony Czaczów</b>                                       | Projekt komplementarny – nie inwestycyjny:<br>1. Bezpieczny na drodze.   |
| <b>Wiaty rekreacyjne<br/>(m. Czaczów)</b>                       | Projekt komplementarny – nie inwestycyjny:<br>1. „Czaczów Razem” - integracja mieszkańców<br>2. „Czaczów - łączy pokolenia”.<br>3. „Młody duchem” - aktywizacja kulturalno-społeczna osób starszych.<br>4. Promocja kultury i tradycji lokalnych.  |
| <b>Wspólnie zmieniamy<br/>Czaczów</b>                           | Projekt komplementarny – nie inwestycyjny:<br>1. „Sport to zdrowie” - edukacja sportowa dla dzieci i młodzieży.<br>2. „Czaczów Razem” - integracja mieszkańców.<br>3. „Czaczów - łączy pokolenia”.<br>4. Promocja kultury i tradycji lokalnych.<br>5. Promocja oferty turystyczno-kulturalnej Gminy Łabowa.<br>6. Podniesienie kompetencji kluczowych uczniów szkół podstawowych.  |
| <b>Czaczów otwarty na<br/>przyszłość</b>                        | Projekt komplementarny – nie inwestycyjny:<br>1. „Czaczów Razem” - integracja mieszkańców<br>2. „Czaczów - łączy pokolenia”.<br>3. „Młody duchem” - aktywizacja kulturalno-społeczna osób starszych.<br>4. Aktywizacja społeczno-zawodowa osób pozostających bez zatrudnienia.<br>5. „Sport to zdrowie” - edukacja sportowa dla dzieci i młodzieży<br>6. „Przeciwdziałanie wykluczeniu cyfrowemu”<br>7. „Czaczów - językowe czwartki”<br>8. Promocja kultury i tradycji lokalnych. |

|   |  |
|---|--|
| <b>Pomagamy i chronimy -<br/>Straż Pożarna Czaczów</b>  | Projekt komplementarny – nie inwestycyjny:<br>1. Bezpieczny na drodze.<br>2. „Sport to zdrowie” - edukacja sportowa dla dzieci i młodzieży.  |
| <b>Bezpieczny Czaczów</b>   | Projekt komplementarny – nie inwestycyjny:<br>1. Bezpieczny na drodze.   |
| <b>Wiejskie Centrum<br/>Kultury i Edukacji w<br/>Kotowie</b>  | Projekt komplementarny – nie inwestycyjny:<br>1. „Czaczów Razem” - integracja mieszkańców<br>2. „Czaczów - łączy pokolenia”.<br>3. „Młody duchem” - aktywizacja kulturalno-społeczna osób starszych.<br>4. „Sport to zdrowie” - edukacja sportowa dla dzieci i młodzieży<br>5. „Przeciwdziałanie wykluczeniu cyfrowemu”<br>6. „Czaczów - językowe czwartki”<br>7. „Przedsiębiorca - rozwój Czaczowa”.<br>8. Podniesienie kompetencji kluczowych uczniów szkół podstawowych.<br>9. Aktywizacja społeczno-zawodowa osób pozostających bez zatrudnienia.<br>10. Promocja kultury i tradycji lokalnych.<br>11. Promocja oferty turystyczno-kulturalnej Gminy Łabowa. |
| <b>Budowa budynku<br/>przeznaczonego na<br/>potrzeby społeczności<br/>lokalnej „Michasiówka”<br/>(m. Krzyżówka)</b>       | Projekt komplementarny – nie inwestycyjny:<br>1. „Młody duchem” - aktywizacja kulturalno-społeczna osób starszych.<br>2. Promocja kultury i tradycji lokalnych.<br>3. „Sport to zdrowie” - edukacja sportowa dla dzieci i młodzieży.<br>4. Aktywizacja społeczno-zawodowa osób pozostających bez zatrudnienia.   |
| <b>Rozbudowa oświetlenia<br/>przy drogach gminnych<br/>na osiedlu w Nowej Wsi<br/>przy Szkole<br/>Podstawowej</b>         | Projekt komplementarny – nie inwestycyjny:<br>1. Bezpieczny na drodze.<br>2. „Sport to zdrowie” - edukacja sportowa dla dzieci i młodzieży.<br>3. Aktywizacja społeczno-zawodowa osób pozostających bez zatrudnienia.  |
| <b>Zagospodarowanie<br/>terenu wokół Szkoły<br/>Podstawowej w Nowej<br/>Wsi</b>   | Projekt komplementarny – nie inwestycyjny:<br>1. Bezpieczny na drodze.<br>2. „Sport to zdrowie” - edukacja sportowa dla dzieci i młodzieży.<br>3. Podniesienie kompetencji kluczowych uczniów szkół podstawowych.<br>4. Młody duchem” - aktywizacja kulturalno-społeczna osób starszych.<br>5. Aktywizacja społeczno-zawodowa osób pozostających bez zatrudnienia.   |
| <b>Wykonanie miejsca<br/>publicznego w zakresie<br/>turystyczno-<br/>rekreacyjnym i<br/>oświatowym - m. Nowa<br/>Wieś</b> | Projekt komplementarny – nie inwestycyjny:<br>1. „Młody duchem” - aktywizacja kulturalno-społeczna osób starszych.<br>2. Promocja kultury i tradycji lokalnych.<br>3. „Sport to zdrowie” - edukacja sportowa dla dzieci i młodzieży.<br>4. Aktywizacja społeczno-zawodowa osób pozostających bez zatrudnienia.<br>5. „Przeciwdziałanie wykluczeniu cyfrowemu”.<br>6. Podniesienie kompetencji kluczowych uczniów szkół podstawowych.   |



|  |   |
|--|---|
| <p><b>Zagospodarowanie terenu przy Centrum Aktywizacji Społecznej - m. Nowa Wieś</b></p> | <p>Projekt komplementarny – nie inwestycyjny:</p> <ol style="list-style-type: none"> <li>1. „Młody duchem” - aktywizacja kulturalno-społeczna osób starszych.</li> <li>2. Promocja kultury i tradycji lokalnych.</li> <li>3. „Sport to zdrowie” - edukacja sportowa dla dzieci i młodzieży.</li> <li>4. Aktywizacja społeczno-zawodowa osób pozostających bez zatrudnienia.</li> <li>5. Wzmocnienie kadr przedsiębiorstw z terenu Gminy Łabowa oraz wsparcie przedsiębiorczości.</li> </ol> |
| <p><b>Modernizacja boiska wraz z placem zabaw i siłownią zewnętrzną - m. Łosie</b></p>   | <p>Projekt komplementarny – nie inwestycyjny:</p> <ol style="list-style-type: none"> <li>1. „Sport to zdrowie” - edukacja sportowa dla dzieci i młodzieży.</li> <li>2. „Młody duchem” - aktywizacja kulturalno-społeczna osób starszych.</li> <li>3. Promocja oferty turystyczno-kulturalnej Gminy Łabowa.</li> </ol>   |
| <p><b>Turystyczna Maciejowa Ścieżka rekreacyjna „Na Carynę”</b></p>                      | <p>Projekt komplementarny – nie inwestycyjny:</p> <ol style="list-style-type: none"> <li>1. Promocja kultury i tradycji lokalnych.</li> <li>2. Promocja oferty turystyczno-kulturalnej Gminy Łabowa.</li> <li>3. Aktywizacja społeczno-zawodowa osób pozostających bez zatrudnienia.</li> <li>4. „Młody duchem” - aktywizacja kulturalno-społeczna osób starszych.</li> <li>5. Wzmocnienie kadr przedsiębiorstw z terenu Gminy Łabowa oraz wsparcie przedsiębiorczości</li> </ol>           |
| <p><b>Zielony zakątek Zagospodarowanie terenu działki nr 251/1 w m. Maciejowa</b></p>    | <p>Projekt komplementarny – nie inwestycyjny:</p> <ol style="list-style-type: none"> <li>1. Promocja kultury i tradycji lokalnych.</li> <li>2. Promocja oferty turystyczno-kulturalnej Gminy Łabowa.</li> <li>3. Aktywizacja społeczno-zawodowa osób pozostających bez zatrudnienia.</li> <li>4. „Młody duchem” - aktywizacja kulturalno-społeczna osób starszych.</li> <li>5. Wzmocnienie kadr przedsiębiorstw z terenu Gminy Łabowa oraz wsparcie przedsiębiorczości</li> </ol>           |

Źródło: opracowanie własne.

### 3.7. Specjalna Strefa Rewitalizacji

Gmina przystępując do opracowania Gminnego Programu Rewitalizacji ustaliła, iż w chwili obecnej nie będzie tworzona Specjalna Strefa Rewitalizacji /SSR/. Jeżeli w terminie późniejszym zajdzie konieczność utworzenia Specjalnej Strefy Rewitalizacji wprowadzana ona będzie w drodze uchwały, będącej aktem prawa miejscowego w określonej w ustawie procedurze. Uchwała w każdym przypadku obowiązywać będzie czasowo, na okres do 10 lat. W przypadku, gdy założone w programie rewitalizacji działania inwestycyjne będą możliwe do wykonania bez uchwalania aktu planistycznego (np. wyłącznie remonty, przebudowy istniejącej tkanki budowlanej, dróg publicznych, przestrzeni publicznych), lub będą zgodne z obowiązującym planem miejscowym, uchwała SSR pozostanie jedynym aktem prawnym wydawanym w procesie rewitalizacji.

### 3.8. Oczekiwane wskaźniki realizacji Gminnego programu rewitalizacji

Podstawowym narzędziem do weryfikowania postępu realizacji GPR są wskaźniki monitorowania. Dostarczają one informacji dotyczących wskaźników rezultatu, a więc efektów realizacji przedsięwzięć wyszczególnionych w dokumencie. Wybór wskaźników skupiony jest na ocenie osiągnięcia celów GPR. Wynika to z postrzegania interwencji w ramach rewitalizacji, jako procesu całościowego, który nie jest prostą sumą realizowanych projektów, a ma na celu osiągnięcie zmiany we wskazanych obszarach poddanych rewitalizacji.

Wybór wskaźników skupił się przede wszystkim na zapewnieniu adekwatnych mierników poszczególnych celów głównych. W związku z tym jako wskaźniki monitoringu realizacji celów GPR wskazano jak poniżej.

**Tabela 14. Wskaźniki monitoringu realizacji celów GPR**

| Wskaźnik   | Wartość wskaźnika (stan obecny) | Źródło danych                                     | Wartość wskaźnika (docelowa) |
|--|---------------------------------|---|------------------------------|
| <b>Cel nr 1: Rozwój infrastruktury technicznej i poprawa bezpieczeństwa w miejscowościach Gminy Łabowa</b> |                                 |   |                              |
| Łączna długość zmodernizowanych dróg lokalnych i chodników poprawiających bezpieczeństwo ich użytkowników  | 0                               | Dane własne Urzędu Gminy                          | min. 15 km                   |
| Liczba zainstalowanych nowych punktów oświetleniowych  | 0                               | Dane własne Urzędu Gminy                          | 100 punktów                  |
| Liczba wybudowanych km sieci wodociągowej.   | 6,5 km                          | Dane własne Urzędu Gminy                          | 5 km                         |
| <b>Cel nr 2: Wzrost aktywności społecznej oraz integracja mieszkańców</b>                                  |                                 |   |                              |
| Spadek liczby osób bezrobotnych na obszarze rewitalizacji  | 164                             | PPUP, dane własne Urzędu Gminy, OPS               | Spadek o min. 1 %            |
| Liczba zorganizowanych wydarzeń kulturalnych i społecznych.  | ?                               | Dane własne Urzędu Gminy, organizacje pozarządowe | min. 4 wydarzenia rocznie    |
| Liczba obiektów infrastruktury rekreacyjnej i sportowej na obszarze rewitalizacji.                         | 21                              | Dane własne Urzędu Gminy                          | Wzrost o min. 3 obiekty      |
| Liczba obiektów infrastruktury publicznej (świetlice wiejskie, centra aktywności społecznej)               | 2                               | Dokumentacja własna Urzędu Gminy                  | 2 obiekty                    |
| <b>Cel nr 3: Rozwój lokalnej przedsiębiorczości i tworzenie miejsc pracy</b>                               |                                 |   |                              |
| Liczba nowych miejsc pracy stworzonych w wyniku aktywizacji zawodowej w obszarze turystyki.                | b/d                             | Dane własne Urzędu Gminy, PUP.                    | 2 miejsca pracy              |

|   |     |  |                         |
|---|-----|--|-------------------------|
| Spadek liczby osób korzystających z pomocy OPS  | 129 | Dane własne Urzędu Gminy, dane z OPS                             | Spadek o min. 5 osób    |
| Liczba organizacji pozarządowych na obszarze rewitalizowanym                            | 14  | GUS, KRS   | Wzrost o min. 1 podmiot |
| <b>Cel nr 4:</b> Ochrona środowiska naturalnego i poprawa jakości życia                 |     |  |                         |
| Liczba zorganizowanych szkoleń i warsztatów edukacyjnych na temat ochrony środowiska.   | 0   | Dane własne Urzędu Gminy, organizacje pozarządowe                | min. 3 szkolenia        |
| Liczba nowych zielonych przestrzeni publicznych   | 0   | Dane własne Urzędu Gminy   | 2                       |
| <b>Cel nr 5:</b> Wzrost dostępności do usług społecznych, edukacyjnych i kulturalnych   |     |  |                         |
| Liczba zbudowanych nowych obiektów społeczno-kulturalnych                               | 0   | Dane własne Urzędu Gminy   | 2 obiekty               |
| Liczba zorganizowanych zajęć pozaszkolnych.   | 0   | Dane własne Urzędu Gminy, szkoły.                                | 10 zajęć rocznie        |
| Liczba zorganizowanych wydarzeń kulturalnych promujących lokalną kulturę i dziedzictwo. | 0   | Dane własne Urzędu Gminy, organizacje pozarządowe, grupy lokalne | 3 wydarzenia rocznie    |

Źródło: opracowanie własne.

### **3.9. Wpływ projektów podstawowych na zniwelowanie problemów społeczno-gospodarczych w obszarze rewitalizowanym**

Gminny Program Rewitalizacji Gminy Łabowa jest podporządkowany poprawie jakości życia mieszkańców gminy. Każdy z projektów podstawowych, jak i dopuszczalnych do realizacji będzie miał wpływ na zmniejszenie problemów na rewitalizowanych obszarach, ale i całej Gminy Łabowa. Realizacja podstawowych projektów objętych Gminnym Programem Rewitalizacji Gminy Łabowa przyczyni się do zmniejszenia problemów społecznych na terenie Gminy.

#### **Tabela 15. Wpływ projektów inwestycyjnych – podstawowych na zniwelowanie problemów społeczno-gospodarczych w obszarze rewitalizowanym**

| NAZWA REALIZOWANEGO ZADANIA                             | WPŁYW PROJEKTÓW  |
|---|--|
| <b>Zielona Przystań – m. Czaczów</b>                    | <ul style="list-style-type: none"> <li>- Zwiększenie dostępności przestrzeni publicznych przeznaczonych do aktywności społecznej i kulturalnej.</li> <li>- Poprawa jakości estetyki przestrzeni publicznej, co przyczyni się do poprawy komfortu życia mieszkańców.</li> <li>- Stworzenie nowego miejsca spotkań dla mieszkańców, sprzyjającego integracji społecznej i organizacji wydarzeń kulturalnych.</li> <li>- Zwiększenie liczby organizowanych wydarzeń kulturalnych, co wpłynie na rozwój aktywności społecznej w gminie.</li> <li>- Poprawa bezpieczeństwa mieszkańców poprzez instalację energooszczędnego oświetlenia parkowego oraz ogrodzenie terenu parku.</li> <li>- Rozwój infrastruktury rekreacyjnej, w tym stworzenie przestrzeni sprzyjającej aktywnemu wypoczynkowi mieszkańców.</li> </ul> |
| <b>Ofensywa drogowa - drogi wewnętrzne (m. Czaczów)</b> | <ul style="list-style-type: none"> <li>- Zwiększenie funkcjonalności i trwałości infrastruktury drogowej.</li> <li>- Poprawa bezpieczeństwa ruchu drogowego.</li> <li>- Poprawa jakości życia mieszkańców i użytkowników dróg - zwiększenie komfortu podróży.</li> </ul>   |
| <b>Bezpieczeństwo ponad wszystko (m. Czaczów)</b>       | <ul style="list-style-type: none"> <li>- Poprawa jakości życia mieszkańców poprzez stworzenie bezpiecznych i funkcjonalnych przestrzeni do poruszania się pieszo oraz samochodami.</li> <li>- Poprawa bezpieczeństwa użytkowników dróg.</li> <li>- Zwiększenie dostępności transportowej dla pieszych.</li> </ul>  |
| <b>Oświetlony Czaczów</b>                               | <ul style="list-style-type: none"> <li>- Zwiększenie bezpieczeństwa mieszkańców, szczególnie w godzinach wieczornych i nocnych.</li> <li>- Poprawa jakości życia mieszkańców dzięki lepszemu oświetleniu przestrzeni publicznych.</li> <li>- Zmniejszenie liczby wypadków drogowych w godzinach nocnych, w wyniku lepszego oświetlenia ulic i skrzyżowań.</li> <li>- Zwiększenie efektywności energetycznej.</li> <li>- Zwiększenie atrakcyjności miejscowości dzięki poprawie estetyki ulic i przestrzeni publicznych.</li> </ul>   |
| <b>Wiaty rekreacyjne (m. Czaczów)</b>                   | <ul style="list-style-type: none"> <li>- Zwiększenie dostępności przestrzeni rekreacyjnych dla mieszkańców.</li> <li>- Wspieranie integracji społecznej poprzez stworzenie przestrzeni do spotkań społeczności lokalnej.</li> <li>- Poprawa jakości życia mieszkańców poprzez zapewnienie komfortowych miejsc do wypoczynku.</li> <li>- Umożliwienie organizacji lokalnych wydarzeń i spotkań w dostępnych i wygodnych warunkach.</li> <li>- Poprawa estetyki miejscowości dzięki zagospodarowaniu przestrzeni wokół wiat.</li> <li>- Zachęcanie mieszkańców do aktywności na świeżym powietrzu i korzystania z przestrzeni publicznych.</li> </ul>  |
| <b>Wspólnie zmieniamy Czaczów</b>                       | <ul style="list-style-type: none"> <li>- Wspieranie integracji społecznej poprzez tworzenie przestrzeni do wspólnego spędzania czasu.</li> <li>- Promowanie aktywności fizycznej na świeżym powietrzu.</li> <li>- Poprawa estetyki i funkcjonalności przestrzeni publicznej.</li> <li>- Zwiększenie dostępu do infrastruktury rekreacyjnej.</li> </ul>   |

|  |  |
|--|--|
| <p><b>Czaczów otwarty na przyszłość</b></p>  | <ul style="list-style-type: none"> <li>- Poprawa jakości życia mieszkańców poprzez stworzenie miejsca dedykowanego aktywności społecznej i kulturalnej.</li> <li>- Zwiększenie możliwości organizacji wydarzeń, warsztatów i zajęć dla różnych grup wiekowych.</li> <li>- Wzmocnienie więzi międzypokoleniowych dzięki przestrzeni wspierającej wspólne aktywności.</li> <li>- Poprawa estetyki i funkcjonalności przestrzeni publicznej w miejscowości.</li> </ul>  |
| <p><b>Pomagamy i chronimy - Straż Pożarna (m. Czaczów)</b></p>   | <ul style="list-style-type: none"> <li>- Zwiększenie poczucia bezpieczeństwa społeczności lokalnej.</li> <li>- Poprawa estetyki i funkcjonalności przestrzeni publicznej wokół budynku straży pożarnej.</li> <li>- Zwiększenie jakości życia mieszkańców.</li> <li>- Zapewnienie lepszej ochrony przeciwpożarowej oraz szybszej reakcji na sytuacje kryzysowe.</li> </ul>  |
| <p><b>Budowa kanalizacji sanitarnej (m. Czaczów)</b></p>   | <ul style="list-style-type: none"> <li>- Poprawa jakości życia mieszkańców.</li> <li>- Zmniejszenie zagrożeń związanych z zanieczyszczeniem środowiska naturalnego.</li> <li>- Wzrost atrakcyjności miejscowości dla potencjalnych mieszkańców i inwestorów.</li> <li>- Podniesienie standardu ekologicznego miejscowości.</li> </ul>  |
| <p><b>Bezpieczny Czaczów</b></p>   | <ul style="list-style-type: none"> <li>- Zwiększenie bezpieczeństwa.</li> <li>- Podniesienie poziomu satysfakcji mieszkańców z infrastruktury społecznej.</li> <li>- Ułatwienie szybkiego reagowania służb w sytuacjach awaryjnych.</li> <li>- Zwiększenie atrakcyjności miejscowości.</li> </ul>  |
| <p><b>Wiejskie Centrum Kultury i Edukacji (m. Kotów)</b></p>   | <ul style="list-style-type: none"> <li>- Stworzenie nowej przestrzeni do spotkań i integracji społecznej.</li> <li>- Poprawa jakości życia poprzez dostęp do zmodernizowanej infrastruktury społeczno-kulturalnej.</li> <li>- Umożliwienie rozwoju lokalnej przedsiębiorczości.</li> <li>- Zwiększenie liczby miejsc pracy związanych z funkcjonowaniem centrum integracji.</li> <li>- Zwiększenie funkcji rekreacyjnych – spędzania czasu wolnego.</li> <li>- Zwiększenie bezpieczeństwa spędzania wolnego czasu przez dzieci i młodzież.</li> <li>- Stworzenie nowego produktu turystycznego.</li> </ul>             |
| <p><b>Modernizacja drogi koło Nowaków dz. nr 31 (m. Kotów)</b></p>   | <ul style="list-style-type: none"> <li>- Poprawa jakości życia mieszkańców i usprawnienie lokalnej komunikacji.</li> <li>- Zwiększenie bezpieczeństwa użytkowników drogi.</li> <li>- Zmniejszenie liczby wypadków drogowych na modernizowanym odcinku.</li> <li>- Poprawa warunków dla rozwoju przedsiębiorczości i lokalnej gospodarki.</li> </ul>  |
| <p><b>Budowa budynku przeznaczonego na potrzeby społeczności lokalnej „Michasiówka” (m. Krzyżówka)</b></p> | <ul style="list-style-type: none"> <li>- Stworzenie nowoczesnej przestrzeni dla społeczności lokalnej, umożliwiającej organizację wydarzeń kulturalnych i społecznych.</li> <li>- Poprawa jakości życia mieszkańców dzięki dostępowi do nowoczesnej infrastruktury społeczno-kulturalnej.</li> <li>- Wzmocnienie więzi społecznych poprzez możliwość spotkań integracyjnych i aktywności grupowych.</li> <li>- Promowanie aktywności kulturalnej i edukacyjnej poprzez udostępnienie wielofunkcyjnej przestrzeni.</li> <li>- Podniesienie estetyki i funkcjonalności przestrzeni publicznej w miejscowości.</li> </ul> |

|   |   |
|---|---|
| <p><b>Rozbudowa oświetlenia przy drogach gminnych na osiedlu w Nowej Wsi przy Szkole Podstawowej</b></p>    | <ul style="list-style-type: none"> <li>- Zwiększenie bezpieczeństwa ruchu drogowego.</li> <li>- Poprawa jakości infrastruktury oświetleniowej.</li> <li>- Stworzenie warunków sprzyjających rozwojowi lokalnej przedsiębiorczości.</li> <li>- Podniesienie standardu życia mieszkańców.</li> <li>- Poprawa estetyki i atrakcyjności miejscowości.</li> </ul>  |
| <p><b>Zagospodarowanie terenu wokół Szkoły Podstawowej w Nowej Wsi</b></p>                                  | <ul style="list-style-type: none"> <li>- Zwiększenie funkcjonalności i estetyki przestrzeni wokół szkoły.</li> <li>- Poprawa jakości życia mieszkańców i użytkowników obiektu.</li> <li>- Poprawa warunków bezpieczeństwa i komfortu poruszania się po terenie szkoły.</li> <li>- Zwiększenie dostępności infrastruktury edukacyjnej i rekreacyjnej dla społeczności lokalnej, w tym osób ze szczególnymi potrzebami.</li> <li>- Redukcja kosztów eksploatacji dzięki zastosowaniu systemu oświetlenia fotowoltaicznego,</li> <li>- Wsparcie ekologicznego rozwoju gminy.</li> <li>- Rozwój infrastruktury sprzyjającej integracji społecznej i organizacji wydarzeń plenerowych, zwiększających zaangażowanie mieszkańców w życie lokalnej społeczności</li> </ul>                                 |
| <p><b>Wykonanie miejsca publicznego w zakresie turystyczno-rekreacyjnym i oświatowym - m. Nowa Wieś</b></p> | <ul style="list-style-type: none"> <li>- Wsparcie integracji społecznej oraz aktywizacja osób starszych oraz wykluczonych społecznie.</li> <li>- Zwiększenie dostępności turystyczno-rekreacyjnej infrastruktury,</li> <li>- Wzrost ruchu turystycznego w regionie.</li> <li>- Rozwój oferty kulturalno-edukacyjnej poprzez organizację wydarzeń w nowo powstałym obiekcie.</li> <li>- Poprawa jakości życia lokalnej społeczności.</li> <li>- Zwiększenie atrakcyjności miejscowości jako miejsca zamieszkania i inwestycji.</li> <li>- Utworzenie miejsca wspierającego rozwój inicjatyw społecznych, promujących aktywność i współpracę mieszkańców.</li> <li>- Rozwój przedsiębiorczości.</li> <li>- Stworzenie bazy umożliwiającej rozwój usług związanych z turystyką i rekreacją.</li> </ul> |
| <p><b>Zagospodarowanie terenu przy Centrum Aktywizacji Społecznej - m. Nowa Wieś</b></p>                    | <ul style="list-style-type: none"> <li>- Poprawa estetyki przestrzeni publicznej, zwiększająca atrakcyjność miejscowości.</li> <li>- Utworzenie warunków do organizacji wydarzeń społecznych i rekreacyjnych, sprzyjających integracji mieszkańców.</li> <li>- Wsparcie lokalnej przedsiębiorczości poprzez rozwój infrastruktury wokół Centrum Aktywizacji Społecznej.</li> <li>- Umożliwienie świadczenia usług turystycznych i rekreacyjnych.</li> <li>- Podniesienie jakości życia mieszkańców.</li> <li>- Dostęp do zmodernizowanej infrastruktury rekreacyjnej.</li> <li>- Zwiększenie bezpieczeństwa i funkcji rekreacyjnych terenu.</li> <li>- Stworzenie przestrzeni przyjaznej dzieciom, młodzieży oraz osobom starszym.</li> </ul>   |
| <p><b>Modernizacja boiska wraz z placem zabaw i siłownią zewnętrzną - m. Łosie</b></p>                      | <ul style="list-style-type: none"> <li>- Zwiększenie dostępności infrastruktury sportowej i rekreacyjnej dla mieszkańców.</li> <li>- Podniesienie jakości życia mieszkańców.</li> <li>- Stworzenie warunków do organizacji wydarzeń sportowych, integrujących lokalną społeczność.</li> <li>- Zwiększenie atrakcyjności miejscowości dla mieszkańców i odwiedzających.</li> <li>- Rozwój turystyki rekreacyjnej.</li> </ul>   |

|  |  |
|--|--|
|  | <ul style="list-style-type: none"> <li>- Umożliwienie aktywnego spędzania czasu wolnego przez dzieci, młodzież i dorosłych.</li> <li>- Zwiększenie bezpieczeństwa użytkowników boiska i placu zabaw dzięki nowoczesnej infrastrukturze i oświetleniu.</li> </ul>   |
| <b>Turystyczna Maciejowa<br/>Ścieżka rekreacyjna<br/>„Na Carynę”</b>                       | <ul style="list-style-type: none"> <li>- Zwiększenie dostępności i funkcjonalności przestrzeni publicznych dzięki rozbudowie ścieżek turystycznych i elementów małej architektury.</li> <li>- Utworzenie warunków sprzyjających aktywnemu wypoczynkowi mieszkańców i turystów, w tym organizacji wydarzeń na świeżym powietrzu.</li> <li>- Zwiększenie dostępności do infrastruktury turystycznej i wzrost ruchu turystycznego w regionie.</li> <li>- Promowanie integracji mieszkańców.</li> <li>- Zmniejszenie zagrożeń związanych z zanieczyszczeniem środowiska naturalnego.</li> <li>- Podniesienie standardu ekologicznego miejscowości.</li> <li>- Poprawa bezpieczeństwa ruchu drogowego oraz zmniejszenie liczby wypadków dzięki zainstalowanemu oświetleniu i modernizacji dróg.</li> <li>- Poprawa jakości życia mieszkańców poprzez rozwój infrastruktury i podniesienie estetyki przestrzeni publicznych.</li> <li>- Zwiększenie atrakcyjności miejscowości dla mieszkańców, turystów i inwestorów</li> <li>- Zwiększenie efektywności energetycznej poprzez zastosowanie energooszczędnych rozwiązań.</li> </ul> |
| <b>Zielony zakątek<br/>Zagospodarowanie terenu<br/>działki nr 251/1 w m.<br/>Maciejowa</b> | <ul style="list-style-type: none"> <li>-Zwiększenie dostępności i funkcjonalności przestrzeni publicznych dzięki rozbudowie ścieżek turystycznych i elementów małej architektury.</li> <li>-Utworzenie warunków sprzyjających aktywnemu wypoczynkowi mieszkańców i turystów, w tym organizacji wydarzeń na świeżym powietrzu.</li> <li>-Zwiększenie dostępności do infrastruktury turystycznej i wzrost ruchu turystycznego w regionie.</li> <li>-Promowanie integracji mieszkańców.</li> </ul>  |

Źródło: opracowanie własne.

**Tabela 16. Wpływ projektów uzupełniających na zniwelowanie problemów społeczno-gospodarczych w obszarze rewitalizowanym**

| NAZWA<br>REALIZOWANEGO<br>ZADANIA                       | WPŁYW PROJEKTÓW  |
|---|--|
| <b>„Czaczów Razem” -<br/>integracja<br/>mieszkańców</b> | <ul style="list-style-type: none"> <li>✓ integracja społeczna mieszkańców poprzez organizację wspólnych wydarzeń plenerowych,</li> <li>✓ wzmocnienie więzi międzypokoleniowych jako efekt działań integracyjnych,</li> <li>✓ edukacja młodzieży i dzieci,</li> <li>✓ poprawa jakości życia mieszkańców poprzez oferowanie atrakcyjnych form spędzania czasu wolnego,</li> <li>✓ podniesienie dostępności wydarzeń dla osób z ograniczoną mobilnością i szczególnymi potrzebami,</li> <li>✓ promocja lokalnej aktywności kulturalnej i społecznej oraz zwiększenie udziału mieszkańców w życiu publicznym.</li> </ul> |

|  |  |
|--|--|
| <p><b>„Przeciwdziałanie wykluczeniu cyfrowemu”</b></p>                           | <ul style="list-style-type: none"> <li>✓ podniesienie kompetencji cyfrowych poprzez organizację szkoleń,</li> <li>✓ promowanie aktywności online, umożliwiając mieszkańcom poszukiwanie pracy, edukacji i rozwoju osobistego,</li> <li>✓ zwiększenie udziału mieszkańców w życiu cyfrowym, przeciwdziałając wykluczeniu społecznemu,</li> <li>✓ wzrost świadomości społecznej w zakresie korzyści z wykorzystania internetu w życiu codziennym.</li> </ul>   |
| <p><b>„Czaczów - łączy pokolenia”</b></p>  | <ul style="list-style-type: none"> <li>✓ integracja międzypokoleniowa mieszkańców,</li> <li>✓ promowanie aktywności fizycznej i zdrowego stylu życia,</li> <li>✓ wzmacnianie więzi społecznych,</li> <li>✓ rozwój lokalnej turystyki i rekreacji, z dostępem dla wszystkich grup wiekowych,</li> <li>✓ zwiększenie aktywności społecznej i zaangażowania mieszkańców w życie lokalnej społeczności.</li> </ul>   |
| <p><b>„Przedsiębiorca - rozwój Czaczowa”</b></p>                                 | <ul style="list-style-type: none"> <li>✓ wzrost liczby działalności gospodarczych,</li> <li>✓ integracja społeczności lokalnej poprzez tworzenie grup współpracujących w ramach wspólnych inicjatyw gospodarczych,</li> <li>✓ promocja przedsiębiorczości w gminie,</li> <li>✓ poprawa jakości życia mieszkańców.</li> </ul>   |
| <p><b>„Czaczów - językowe czwartki”</b></p>                                      | <ul style="list-style-type: none"> <li>✓ podniesienie kompetencji językowych mieszkańców, umożliwiając im lepsze funkcjonowanie na rynku pracy i w życiu codziennym,</li> <li>✓ promowanie edukacji językowej jako elementu rozwoju społecznego i kulturalnego,</li> <li>✓ integracja społeczności lokalnej poprzez wspólne zajęcia i rozwój umiejętności w grupach,</li> <li>✓ rozwój oferty edukacyjnej dostosowanej do potrzeb mieszkańców,</li> </ul>  |
| <p><b>Aktywizacja społeczno-zawodowa osób pozostających bez zatrudnienia</b></p> | <ul style="list-style-type: none"> <li>✓ wzrost zatrudnienia w gminie poprzez wsparcie osób bezrobotnych w podjęciu pracy lub założeniu działalności gospodarczej,</li> <li>✓ poprawa kompetencji zawodowych mieszkańców dzięki realizacji szkoleń, kursów i doradztwa zawodowego,</li> <li>✓ tworzenie nowych miejsc pracy poprzez rozwój przedsiębiorczości, w tym zakładanie działalności gospodarczych,</li> <li>✓ wzrost aktywności społecznej i zawodowej mieszkańców,</li> <li>✓ budowanie pozytywnego wizerunku gminy jako miejsca sprzyjającego rozwojowi zawodowemu i przedsiębiorczości,</li> <li>✓ rozwój lokalnej gospodarki przez zwiększenie liczby osób aktywnych zawodowo oraz wsparcie lokalnego rynku pracy,</li> </ul> |
| <p><b>„Młody duchem” - aktywizacja kulturalno-społeczna osób starszych</b></p>   | <ul style="list-style-type: none"> <li>✓ wzrost aktywności społecznej i kulturalnej seniorów,</li> <li>✓ zwiększenie integracji międzypokoleniowej,</li> <li>✓ poprawa jakości życia osób starszych poprzez organizację wyjazdów kulturalnych i turystycznych,</li> <li>✓ podniesienie świadomości prozdrowotnej wśród seniorów,</li> <li>✓ wzrost zaangażowania społecznego i budowanie więzi lokalnych,</li> <li>✓ promowanie dziedzictwa kulturowego i tradycji regionalnych,</li> </ul>  |
| <p><b>„Sport to zdrowie” - edukacja sportowa dla dzieci i młodzieży</b></p>      | <ul style="list-style-type: none"> <li>✓ promowanie zdrowego stylu życia wśród dzieci i młodzieży,</li> <li>✓ zwiększenie aktywności fizycznej dzieci i młodzieży,</li> <li>✓ podniesienie świadomości prozdrowotnej uczniów dzięki spotkaniom z dietetykami i rehabilitantami,</li> <li>✓ rozwój talentów sportowych wśród dzieci i młodzieży poprzez organizację międzyszkolnych zawodów sportowych,</li> <li>✓ integracja dzieci i młodzieży z różnych miejscowości gminy,</li> </ul>   |



|  |  |
|--|--|
|  | <ul style="list-style-type: none"> <li>✓ zwiększenie zaangażowania społeczności lokalnej w działania prozdrowotne i sportowe, wspierające rozwój młodego pokolenia,</li> </ul>   |
| <b>Promocja kultury i tradycji lokalnych</b>   | <ul style="list-style-type: none"> <li>✓ wzmocnienie tożsamości lokalnej społeczności,</li> <li>✓ zwiększenie zainteresowania turystów regionem dzięki publikacjom tematycznym i kampaniom promującym ofertę turystyczną,</li> <li>✓ podniesienie poziomu wiedzy o dziedzictwie kulturowym regionu wśród mieszkańców i odwiedzających,</li> <li>✓ rozwój lokalnej gospodarki,</li> <li>✓ integracja społeczności lokalnej,</li> <li>✓ zwiększenie rozpoznawalności Gminy Łabowa na mapie turystycznej regionu i Polski,</li> </ul>   |
| <b>Bezpieczny na drodze</b>  | <ul style="list-style-type: none"> <li>✓ zwiększenie świadomości mieszkańców na temat zasad bezpiecznego poruszania się po drogach,</li> <li>✓ zwiększenie bezpieczeństwa na drogach w gminie.</li> <li>✓ integracja społeczności lokalnej,</li> <li>✓ zmniejszenie liczby wypadków drogowych dzięki edukacji i praktycznym szkoleniom dotyczącym bezpiecznego zachowania w ruchu drogowym,</li> </ul>   |
| <b>Promocja oferty turystyczno-kulturalnej Gminy Łabowa</b>                                    | <ul style="list-style-type: none"> <li>✓ zwiększenie atrakcyjności turystycznej gminy,</li> <li>✓ wzrost liczby turystów odwiedzających gminę,</li> <li>✓ promowanie lokalnych wyrobów i twórców ludowych,</li> <li>✓ integracja społeczności lokalnej wokół wydarzeń kulturalnych i promocyjnych,</li> <li>✓ zwiększenie świadomości mieszkańców i turystów na temat unikalnych zasobów gminy,</li> <li>✓ wykreowanie wizerunku gminy jako miejsca atrakcyjnego turystycznie i kulturowo,</li> </ul>  |
| <b>Wzmocnienie kadr przedsiębiorstw z terenu Gminy Łabowa oraz wsparcie przedsiębiorczości</b> | <ul style="list-style-type: none"> <li>✓ wzrost kompetencji zawodowych pracowników i kadry zarządzającej przedsiębiorstw sektora MŚP,</li> <li>✓ zwiększenie liczby przedsiębiorstw korzystających z potencjału turystycznego gminy,</li> <li>✓ rozwój lokalnej gospodarki dzięki wsparciu osób podejmujących działalność gospodarczą,</li> <li>✓ podniesienie atrakcyjności Gminy Łabowa jako miejsca sprzyjającego rozwojowi zawodowemu i przedsiębiorczości,</li> <li>✓ integracja przedsiębiorców, wzmocnienie ich pozycji konkurencyjnej na rynku.</li> </ul>   |
| <b>Podniesienie kompetencji kluczowych uczniów szkół podstawowych</b>                          | <ul style="list-style-type: none"> <li>✓ wyrównywanie szans edukacyjnych uczniów oraz podniesienie kompetencji w obszarach kluczowych dla gospodarki,</li> <li>✓ zwiększenie umiejętności praktycznych uczniów,</li> <li>✓ rozwój kompetencji miękkich, takich jak samodzielne myślenie i praca w grupie, przygotowujących uczniów do wymogów współczesnego rynku pracy,</li> <li>✓ poprawa jakości edukacji w gminie, doposażenie szkół w nowoczesny sprzęt ICT oraz materiały dydaktyczne,</li> <li>✓ wsparcie nauczycieli w rozwijaniu metod nauczania dostosowanych do współczesnych wyzwań edukacyjnych,</li> </ul> |

Źródło: opracowanie własne.

**Tabela 17. Wskaźniki monitoringowe wdrażania Gminnego Programu Rewitalizacji Gminy Łabowa**

| Lp. | Nazwa wskaźnika  |                       | Wartość wyjściowa dla Gminy Łabowa w 2023 r. | Średnia krajowa w 2023r. | Wartość docelowa dla Gminy Łabowa do 2030r. |
|-----|--|-----------------------|--|--------------------------|---|
| 1.  | Udział ludności wg ekonomicznych grup wieku w % ludności ogółem*                       | Wiek przedprodukcyjny | 25,8   | 18,3                     | Bez zmian                                   |
|     |  | Wiek produkcyjny*     | 60,00  | 58,4                     | Bez zmian                                   |
|     |  | Wiek poprodukcyjny    | 14,2   | 23,3                     | Bez zmian                                   |
| 2.  | Przyrost naturalny na 1000 osób  |                       | 0,7  | -3,6                     | Bez zmian                                   |
| 3.  | Saldo migracji na 1000 osób  |                       | -1,0   | 0,09                     | Spadek o 5%                                 |
| 4.  | Odsetek dzieci w wieku 3-5 objętych wychowaniem przedszkolnym                          |                       | 54,8   | 94,2                     | Bez zmian                                   |
| 5.  | Liczba uczniów w szkołach podstawowych na 1000 mieszkańców                             |                       | 141  | 83                       | Bez zmian                                   |
| 6.  | Udział % bezrobotnych zarejestrowanych w liczbie ludności w wieku produkcyjnym         |                       | 4,4  | 2,5                      | Spadek o min. 1%                            |
| 7.  | Liczba fundacji, stowarzyszeń i organizacji społecznych na 10 tys. Mieszkańców         |                       | 23   | 36                       | Wzrost o min. 1 podmiot                     |
| 8.  | Liczba jednostek nowo zarejestrowanych w rejestrze REGON na 10 tys. Ludności           |                       | 45   | 102                      | Wzrost o 5%                                 |
| 9.  | Liczba podmiotów wpisanych do rejestru REGON na 10 tys. Ludności                       |                       | 937  | 1365                     | Wzrost o 5 %                                |
| 10. | Liczba podmiotów na 1000 mieszkańców w wieku produkcyjnym                              |                       | 136,8  | 214,7                    | Bez zmian                                   |
| 11. | Odsetek mieszkań wyposażonych w instalacje w % ogółu mieszkań                          | Wodociąg              | 96,8   | 97,1                     | Bez zmian                                   |
|     |  | Łazienka              | 92,2   | 94,8                     | Bez zmian                                   |
|     |  | Centralne ogrzewanie  | 76,3   | 87,1                     | Bez zmian                                   |
| 12. | Odsetek mieszkańców korzystających z instalacji w % ogółu ludności                     | Wodociąg              | 11,4   | 92,6                     | Wzrost o 5%                                 |
|     |  | kanalizacja**         | 40,1   | 72,6                     | Wzrost o 5%                                 |
| 13. | Wydatki budżetu na pomoc społeczną na 1 mieszkańca w złotych                           |                       | 237,73                                       | 247,52                   | Wzrost o 2%                                 |
| 14. | Wydatki budżetu na gospodarkę komunalną i ochronę środowiska na 1 mieszkańca w złotych |                       | 585,56                                       | 519,35                   | Bez zmian                                   |
| 15. | Wydatki budżetu na kulturę i ochronę dziedzictwa narodowego na 1 mieszkańca w złotych  |                       | 259,77                                       | 178,70                   | Wzrost o 5%                                 |
| 16. | Wydatki budżetu na turystykę na 1 mieszkańca w złotych                                 |                       | 426,88                                       | 17,35                    | Wzrost o 5%                                 |

Źródło: Opracowanie własne na podstawie danych GUS według stanu na 31.12.2023 r.

Obszary szczególnego zagrożenia powodzią oraz osuwiskami na terenach objętych rewitalizacją: zgodnie z art. 16 pkt 34 ustawy z dnia 20 lipca 2017r. Prawo wodne przez obszary szczególnego zagrożenia powodzią rozumie się:

1. obszary, na których prawdopodobieństwo wystąpienia powodzi jest średnie i wynosi 1%,
2. obszary, na których prawdopodobieństwo wystąpienia powodzi jest wysokie i wynosi 10%,
3. obszary między linią brzegu a wałem przeciwpowodziowym lub naturalnym wysokim brzegiem, w który wbudowano wał przeciwpowodziowy, a także wyspy i przymuliska, o których mowa w art. 224, stanowiące działki ewidencyjne,
4. pas techniczny.

Obszary szczególnego zagrożenia powodzią, na których prawdopodobieństwo wystąpienia powodzi jest średnie i wynosi 1% oraz prawdopodobieństwo wystąpienia powodzi jest wysokie i wynosi 10%, przedstawione zostały na mapach zagrożenia powodziowego, zgodnie z art. 169 ust. 2 pkt 2 ustawy z dnia 20 lipca 2017 r. Prawo wodne.

Dokonane w 2020 r. aktualizacje map zagrożenia powodziowego obejmują m.in. rzekę Kamienicę i potok Kamienna przepływające przez teren gminy Łabowa, zostały podane do publicznej wiadomości i udostępnione na Hydroportalu Państwowego Gospodarstwa Wodnego Wody Polskie (art. 171 ust. 5 ustawy jw.).

Na podstawie ww. map stwierdzono, że na terenie gminy Łabowa występują obszary szczególnego zagrożenia powodzią od rzeki Kamienicy i potoku Kamienna, na których prawdopodobieństwo wystąpienia powodzi jest wysokie i wynosi raz na 10 lat (Q10%) oraz prawdopodobieństwo wystąpienia powodzi jest średnie i wynosi raz na 100 lat (Q1%). Ponadto, zgodnie z ww. mapami, od cieków tych występują także obszary zagrożone powodzią, na których prawdopodobieństwo wystąpienia powodzi jest niskie i wynosi 0,2% (raz na 500 lat).

Wyznaczony w Gminnym Programie Rewitalizacji Gminy Łabowa obszar rewitalizacji, składa się z pięciu podobszarów:

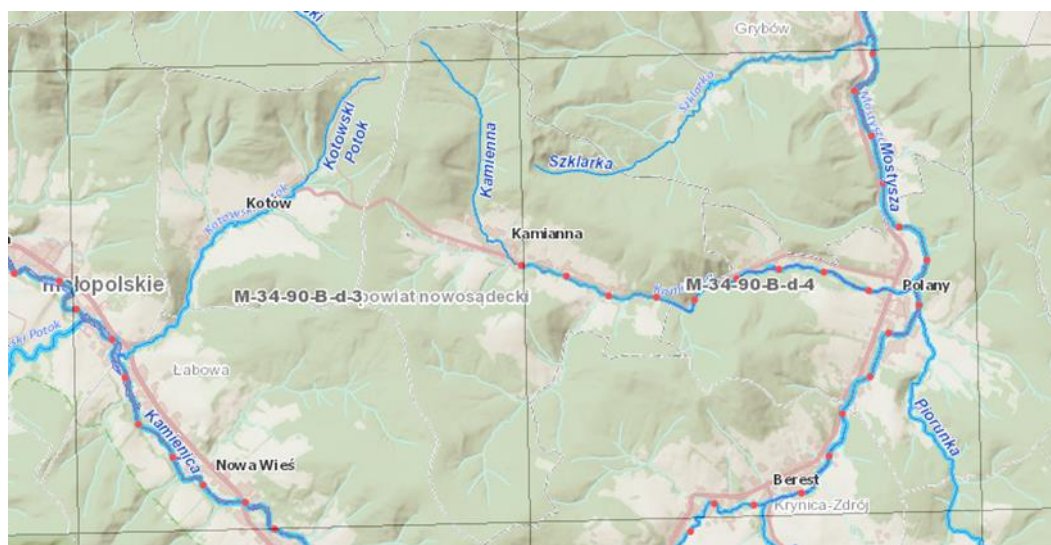
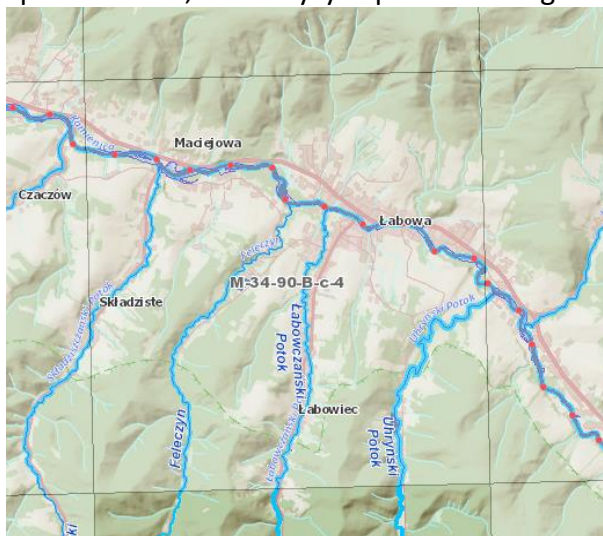
1. Podobszar I – Centrum miejscowości Czaczów,
2. Podobszar II – Centrum miejscowości Kotów,
3. Podobszar III – Centrum miejscowości Krzyżówka,
4. Podobszar IV – Centrum miejscowości Nowa Wieś,
5. Podobszar V – Centrum miejscowości Maciejowa.

Dwa spośród ww. podobszarów, zgodnie z wskazanymi wcześniej mapami, znajduje się częściowo w obszarach szczególnego zagrożenia powodzią. Dotyczy to:

1. Podobszaru IV – Centrum miejscowości Nowa Wieś - przedsięwzięcie rewitalizacyjne nr 14 pn. „Rozbudowa oświetlenia przy drogach gminnych na osiedlu w Nowej Wsi przy Szkole Podstawowej”, przedsięwzięcie rewitalizacyjne nr 15 pn. „Zagospodarowanie terenu wokół Szkoły Podstawowej w Nowej Wsi”, przedsięwzięcie rewitalizacyjne nr 16 pn. „Wykonanie miejsca publicznego w zakresie turystyczno-rekreacyjnym i oświatowym” oraz przedsięwzięcie rewitalizacyjne nr 17 pn. „Zagospodarowanie terenu przy Centrum Aktywizacji Społecznej”.
2. Podobszaru V – Centrum miejscowości Maciejowa - przedsięwzięcie rewitalizacyjne nr 18 pn. „Turystyczna Maciejowa - Ścieżka rekreacyjna „Na Carynę””.

znajdujących się częściowo w obszarach szczególnego zagrożenia powodzią od rzeki Kamiennica, na których prawdopodobieństwo wystąpienia powodzi jest średnie i wynosi raz na 100 lat (Q1%), a także na których prawdopodobieństwo wystąpienia powodzi jest wysokie i wynosi raz na 10 lat (Q10%). Powyższe obrazuje arkusz mapy M-34-90-B-c-4 oraz arkusz mapy M-34-90-B-d-3.

**Mapa nr 12.** Zagrożenie powodziowe, ocena ryzyka powodziowego na terenie Gminy Łabowa



źródło: opracowanie map w oparciu o ISOK Hydroporta.

Opisane powyżej inwestycyjne przedsięwzięcia rewitalizacyjne realizowane będą w oparciu o już istniejącą infrastrukturę i nowoutworzoną. Dla planowanych w ramach programu rewitalizacji przedsięwzięć, które położone są w obszarze szczególnego zagrożenia powodzią, wszelkie elementy małej architektury, urządzenia rekreacyjne będą trwale związane z gruntem. Ponadto, zgodnie ze znowelizowanym prawem wodnym, dla każdego z przedsięwzięć każdorazowo inwestor zobowiązany jest do uzyskania pozwolenia

wodnoprawnego na zlokalizowanie na obszarach szczególnego zagrożenia powodziowego nowych przedsięwzięć i nowych obiektów budowlanych.

Mapy zagrożenia powodziowego, ryzyka powodziowego stanowią podstawę dla racjonalnego planowania przestrzennego na tych obszarach oraz minimalizują negatywne skutki powodzi.

Na terenie Gminy Łabowa występują zarówno osuwiska, jak i tereny zagrożone ruchami masowym. Mapy określające m.in. lokalizację, stopień aktywności, powierzchnię są aktualizowane w Systemie Osłony Przeciw osuwiskowej prowadzonym przez Państwowy Instytut Geologiczny – Państwowy Instytut Badawczy.

### 3.10. Źródła finansowania

W celu zapewnienia spójności, większej synergii i efektywności realizacji projektów rewitalizacyjnych, wskazano różne możliwe źródła ich finansowania w ramach Europejskiego Funduszu Rozwoju Regionalnego (EFRR), Europejskiego Funduszu Społecznego+ (EFS+) oraz Funduszu Spójności (FS):

1. Fundusze Europejskie dla Województwa Małopolskiego na lata 2021–2027
2. Fundusze strukturalne na lata 2021-2027
3. Środki pochodzące z budżetu UE oraz państw EOG-EFTA na lata 2021-2027
4. Program Europejskiej Współpracy Terytorialnej, Program Interreg Polska–Słowacja 2021-2027
5. Krajowy Plan Odbudowy i Zwiększania Odporności (KPO)
6. budżet Państwa, fundusze celowe
7. budżet JST (środki własne).

Wykaz priorytetów inwestycyjnych w ramach, których Gmina Łabowa może aplikować o fundusze na realizację zadań objętych GPR opisano w poniższych tabelach.

**Tabela 18. Priorytety inwestycyjne związane z rewitalizacją w ramach krajowych programów operacyjnych na lata 2021-2027**

| Program Operacyjny   | Priorytety inwestycyjne  |
|--|--|
| <b>Program Fundusze Europejskie na Infrastrukturę, Klimat, Środowisko (FEnIKS)</b> | 2.1 Wspieranie efektywności energetycznej i redukcji emisji gazów cieplarnianych   |
|  | 2.2 Wspieranie energii odnawialnej   |
|  | 2.4 Wspieranie przystosowania się do zmian klimatu i zapobiegania ryzyku związanemu z klęskami żywiołowymi i katastrofami, a także odporności, z uwzględnieniem podejścia ekosystemowego |
|  | 2.5 Wspieranie dostępu do wody oraz zrównoważonej gospodarki wodnej  |

|   |   |
|---|---|
|   | 2.6 Wspieranie transformacji w kierunku gospodarki o obiegu zamkniętym i gospodarki zasobo oszczędne  |
|   | 2.7 Wzmacnianie ochrony i zachowania przyrody, różnorodności biologicznej oraz zielonej infrastruktury, w tym na obszarach miejskich, oraz ograniczanie wszelkich rodzajów zanieczyszczenia   |
| Fundusze Europejskie dla Rozwoju Społecznego 2021-2027 (FERS) | 2.1.1.1 a) poprawa dostępu do zatrudnienia i działań aktywizujących dla wszystkich osób poszukujących pracy, w szczególności osób młodych, zwłaszcza poprzez wdrażanie gwarancji dla młodzieży, długotrwale bezrobotnych oraz grup znajdujących się w niekorzystnej sytuacji na rynku pracy, jak również dla osób biernych zawodowo, a także poprzez promowanie samozatrudnienia i ekonomii społecznej  |
|   | 2.1.1.1. b) modernizacja instytucji i służb rynków pracy celem oceny i przewidywania zapotrzebowania na umiejętności oraz zapewnienia terminowej i odpowiednio dopasowanej pomocy i wsparcia na rzecz dostosowania umiejętności i kwalifikacji zawodowych do potrzeb rynku pracy oraz na rzecz przepływów i mobilności na rynku pracy   |
|   | 2.1.1.1. e) poprawa jakości, poziomu włączenia społecznego i skuteczności systemów kształcenia i szkolenia oraz ich powiązania z rynkiem pracy – w tym przez walidację uczenia się pozaformalnego i nieformalnego, w celu wspierania nabywania kompetencji kluczowych, w tym umiejętności w zakresie przedsiębiorczości i kompetencji cyfrowych, oraz przez wspieranie wprowadzania dualnych systemów szkolenia i przygotowania zawodowego                            |
|   | 2.1.1.1. f) wspieranie równego dostępu do dobrej jakości, włączającego kształcenia i szkolenia oraz możliwości ich ukończenia, w szczególności w odniesieniu do grup w niekorzystnej sytuacji, od wczesnej edukacji i opieki nad dzieckiem przez ogólne i zawodowe kształcenie i szkolenie, po szkolnictwo wyższe, a także kształcenie i uczenie się dorosłych, w tym ułatwianie mobilności edukacyjnej dla wszystkich i dostępności dla osób z niepełnosprawnościami |
| Fundusze Europejskie na Rozwój Cyfrowy (FERC)                 | 1.1 Zwiększenie dostępu do ultra-szybkiego internetu szerokopasmowego   |
|   | 2.1 Wysoka jakość i dostępność e-usług publicznych  |
|   | 2.5 Wsparcie umiejętności cyfrowych   |

Źródło: opracowanie własne.

**Tabela 19. Uzupełniające źródła finansowania projektów rewitalizacyjnych ujętych w GPR w ramach programu Fundusze Europejskie dla Województwa Małopolskiego na lata 2021-2027**

| Nr i nazwa Priorytetu        | Rodzaj projektu | Typy przedsięwzięć  |
|------------------------------|-----------------|---|
| 2<br>Energetyka i środowisko | inwestycyjny    | <ul style="list-style-type: none"> <li>- inwestycje w wytwarzanie energii ze źródeł odnawialnych</li> <li>- głęboka modernizacja energetyczna budynków użyteczności publicznej</li> <li>- głęboka modernizacja energetyczna budynków sektora mieszkaniowego</li> <li>- rozwój wykorzystania odnawialnych źródeł energii</li> <li>- rozwój klastrów oraz wsparcie inwestycji związanych z produkcją i zarządzaniem energią w systemie klastra</li> <li>- realizacja inwestycji w zakresie budowy lub modernizacji jednostek wytwarzania energii elektrycznej wykorzystujących</li> </ul> |

|  |                         |   |
|--|-------------------------|---|
|  |                         | <p>biomasę, biogaz, energię wiatru, słońca oraz wody oraz ciepła przy wykorzystaniu energii geotermalnej lub słonecznej</p> <ul style="list-style-type: none"> <li>- zbiorcza infrastruktura zagospodarowania ścieków komunalnych</li> <li>- inwestowanie w systemy zaopatrzenia w wodę i optymalizacja zużycia wody</li> <li>- budowa punktów selektywnego zbierania odpadów komunalnych</li> </ul>  |
| <b>4</b><br><b>Małopolska</b><br><b>infrastruktura</b><br><b>społeczna</b> | inwestycyjny<br>/miękki | <ul style="list-style-type: none"> <li>- poprawa równego dostępu do wysokiej jakości usług sprzyjających włączeniu społecznemu w zakresie kształcenia, szkoleń i uczenia się przez całe życie poprzez rozwój łatwo dostępnej infrastruktury, w tym poprzez wspieranie odporności w zakresie kształcenia i szkolenia na odległość oraz online</li> <li>- wspieranie włączenia społeczno-gospodarczego społeczności marginalizowanych, gospodarstw domowych o niskich dochodach oraz grup w niekorzystnej sytuacji, w tym osób o szczególnych potrzebach, dzięki zintegrowanym działaniom obejmującym usługi mieszkaniowe i usługi społeczne</li> </ul>   |
| <b>5</b><br><b>Społeczna</b><br><b>Małopolska</b>                          | inwestycyjny<br>/miękki | <ul style="list-style-type: none"> <li>- wspieranie zrównoważonego pod względem płci uczestnictwa w rynku pracy, równych warunków pracy oraz lepszej równowagi między życiem zawodowym a prywatnym, w tym poprzez dostęp do przystępnej cenowo opieki nad dziećmi i osobami wymagającymi wsparcia w codziennym funkcjonowaniu</li> <li>- wspieranie równego dostępu do dobrej jakości, włączającego kształcenia i szkolenia oraz możliwości ich ukończenia, w szczególności w odniesieniu do grup w niekorzystnej sytuacji, od wczesnej edukacji i opieki nad dzieckiem przez ogólne i zawodowe kształcenie i szkolenie, po szkolnictwo wyższe, a także kształcenie i uczenie się dorosłych, w tym ułatwianie mobilności edukacyjnej dla wszystkich i dostępności dla osób z niepełnosprawnościami</li> <li>- wspieranie aktywnego włączenia społecznego w celu promowania równości szans, niedyskryminacji i aktywnego uczestnictwa, oraz zwiększanie zdolności do zatrudnienia, w szczególności grup w niekorzystnej sytuacji</li> <li>- zwiększanie równego i szybkiego dostępu do dobrej jakości, trwałych i przystępnych cenowo usług, w tym usług, które wspierają dostęp do mieszkań oraz opieki skoncentrowanej na osobie, w tym opieki zdrowotnej; modernizacja systemów ochrony socjalnej, w tym wspieranie dostępu do ochrony socjalnej, ze szczególnym uwzględnieniem dzieci i grup w niekorzystnej sytuacji; poprawa dostępności, w tym dla osób z niepełnosprawnościami, skuteczności i odporności systemów ochrony zdrowia i usług opieki długoterminowej</li> </ul> |
| <b>6</b><br><b>Małopolska</b><br><b>bliżej</b><br><b>mieszkańców</b>       | inwestycyjny<br>/miękki | <ul style="list-style-type: none"> <li>- wspieranie zintegrowanego i sprzyjającego włączeniu społecznemu, rozwojowi społecznego, gospodarczego i środowiskowego, na poziomie lokalnym, kultury, dziedzictwa naturalnego, zrównoważonej turystyki i bezpieczeństwa na obszarach innych niż miejskie</li> </ul>   |

Źródło: opracowanie własne na podstawie dokumentu Fundusze Europejskie dla Województwa Małopolskiego na lata 2021-2027.

### 3.9 Wykaz niezbędnych pozwoleń

Tabela 20. Wykaz niezbędnych pozwoleń – projekty inwestycyjne – podstawowe

| NAZWA REALIZOWANEGO ZADANIA                             | Wymagane pozwolenia   |
|---|---|
| <b>Zielona Przystań - Czaczów</b>                       | Wymaga zatwierdzenia projektu budowlanego i udzielenia pozwolenia na wykonanie robót budowlanych od Starosty Powiatu Nowosądeckiego zgodnie z prawem budowlanym i kodeksem postępowania administracyjnego   |
| <b>Ofensywa drogowa - drogi wewnętrzne (m. Czaczów)</b> | Wymaga zatwierdzenia projektu budowlanego i udzielenia pozwolenia na wykonanie robót budowlanych od Starosty Powiatu Nowosądeckiego zgodnie z prawem budowlanym i kodeksem postępowania administracyjnego   |
| <b>Bezpieczeństwo ponad wszystko (m. Czaczów)</b>       | Wymaga zatwierdzenia projektu budowlanego i udzielenia pozwolenia na wykonanie robót budowlanych od Starosty Powiatu Nowosądeckiego zgodnie z prawem budowlanym i kodeksem postępowania administracyjnego   |
| <b>Oświetlony Czaczów</b>                               | Wymaga zatwierdzenia projektu budowlanego i udzielenia pozwolenia na wykonanie robót budowlanych od Starosty Powiatu Nowosądeckiego zgodnie z prawem budowlanym i kodeksem postępowania administracyjnego   |
| <b>Wiaty rekreacyjne (m. Czaczów)</b>                   | Wymaga zatwierdzenia projektu budowlanego i udzielenia pozwolenia na wykonanie robót budowlanych od Starosty Powiatu Nowosądeckiego zgodnie z prawem budowlanym i kodeksem postępowania administracyjnego   |
| <b>Wspólnie zmieniamy Czaczów</b>                       | Wymaga zatwierdzenia projektu budowlanego i udzielenia pozwolenia na wykonanie robót budowlanych od Starosty Powiatu Nowosądeckiego zgodnie z prawem budowlanym i kodeksem postępowania administracyjnego   |
| <b>Czaczów otwarty na przyszłość</b>                    | W zależności od ostatecznego zakresu projektu konieczne będzie opracowanie projektu budowlanego i zgłoszenie robót budowlanych lub uzyskanie pozwolenia na wykonanie robót budowlanych od Starosty Powiatu Nowosądeckiego zgodnie z prawem budowlanym i kodeksem postępowania administracyjnego |
| <b>Pomagamy i chronimy - Straż Pożarna (m. Czaczów)</b> | Wymaga zatwierdzenia projektu budowlanego i udzielenia pozwolenia na wykonanie robót budowlanych od Starosty Powiatu Nowosądeckiego zgodnie z prawem budowlanym i kodeksem postępowania administracyjnego   |
| <b>Budowa kanalizacji sanitarnej (m. Czaczów)</b>       | Wymaga zatwierdzenia projektu budowlanego i udzielenia pozwolenia na wykonanie robót budowlanych od Starosty Powiatu Nowosądeckiego zgodnie z prawem budowlanym i kodeksem postępowania administracyjnego   |
| <b>Bezpieczny Czaczów</b>                               | W zależności od ostatecznego zakresu projektu konieczne będzie opracowanie projektu budowlanego i zgłoszenie robót budowlanych lub uzyskanie pozwolenia na wykonanie robót budowlanych od Starosty Powiatu Nowosądeckiego zgodnie z prawem budowlanym i kodeksem postępowania administracyjnego |



|  |   |
|--|---|
| <b>Wiejskie Centrum Kultury i Edukacji w Kotowie</b>   | Wymaga zatwierdzenia projektu budowlanego i udzielenia pozwolenia na wykonanie robót budowlanych od Starosty Powiatu Nowosądeckiego zgodnie z prawem budowlanym i kodeksem postępowania administracyjnego   |
| <b>Modernizacja drogi koło Nowaków dz. nr 31 (m. Kotów)</b>  | Wymaga zatwierdzenia projektu budowlanego i udzielenia pozwolenia na wykonanie robót budowlanych od Starosty Powiatu Nowosądeckiego zgodnie z prawem budowlanym i kodeksem postępowania administracyjnego   |
| <b>Budowa budynku przeznaczonego na potrzeby społeczności lokalnej „Michasiówka”- m. Krzyżówka</b>   | Wymaga zatwierdzenia projektu budowlanego i udzielenia pozwolenia na wykonanie robót budowlanych od Starosty Powiatu Nowosądeckiego zgodnie z prawem budowlanym i kodeksem postępowania administracyjnego   |
| <b>Rozbudowa oświetlenia przy drogach gminnych na osiedlu w Nowej Wsi przy Szkole Podstawowej</b>    | W zależności od ostatecznego zakresu projektu konieczne będzie opracowanie projektu budowlanego i zgłoszenie robót budowlanych lub uzyskanie pozwolenia na wykonanie robót budowlanych od Starosty Powiatu Nowosądeckiego zgodnie z prawem budowlanym i kodeksem postępowania administracyjnego |
| <b>Zagospodarowanie terenu wokół Szkoły Podstawowej w Nowej Wsi</b>                                  | Wymaga zatwierdzenia projektu budowlanego i udzielenia pozwolenia na wykonanie robót budowlanych od Starosty Powiatu Nowosądeckiego zgodnie z prawem budowlanym i kodeksem postępowania administracyjnego   |
| <b>Wykonanie miejsca publicznego w zakresie turystyczno-rekreacyjnym i oświatowym - m. Nowa Wieś</b> | W zależności od ostatecznego zakresu projektu konieczne będzie opracowanie projektu budowlanego i zgłoszenie robót budowlanych lub uzyskanie pozwolenia na wykonanie robót budowlanych od Starosty Powiatu Nowosądeckiego zgodnie z prawem budowlanym i kodeksem postępowania administracyjnego |
| <b>Zagospodarowanie terenu przy Centrum Aktywizacji Społecznej - m. Nowa Wieś</b>                    | W zależności od ostatecznego zakresu projektu konieczne będzie opracowanie projektu budowlanego i zgłoszenie robót budowlanych lub uzyskanie pozwolenia na wykonanie robót budowlanych od Starosty Powiatu Nowosądeckiego zgodnie z prawem budowlanym i kodeksem postępowania administracyjnego |
| <b>Turystyczna Maciejowa Ścieżka rekreacyjna „Na Carynę”</b>   | Wymaga zatwierdzenia projektu budowlanego i udzielenia pozwolenia na wykonanie robót budowlanych od Starosty Powiatu Nowosądeckiego zgodnie z prawem budowlanym i kodeksem postępowania administracyjnego   |
| <b>Zielony zakątek Zagospodarowanie terenu działki nr 251/1 w m. Maciejowa</b>                       | W zależności od ostatecznego zakresu projektu konieczne będzie opracowanie projektu budowlanego i zgłoszenie robót budowlanych lub uzyskanie pozwolenia na wykonanie robót budowlanych od Starosty Powiatu Nowosądeckiego zgodnie z prawem budowlanym i kodeksem postępowania administracyjnego |

Źródło: opracowanie własne.

**Tabela 21. Wykaz niezbędnych pozwoleń - projekty uzupełniające**

| NAZWA REALIZOWANEGO ZADANIA<br>ŹRÓDŁO FINANSOWANIA                                      | Wymagane pozwolenia   |
|---|---|
| Modernizacja boiska wraz z placem zabaw i siłownią zewnętrzną - m. Łosie                | Wymaga zatwierdzenia projektu budowlanego i udzielenia pozwolenia na wykonanie robót budowlanych od Starosty Powiatu Nowosądeckiego zgodnie z prawem budowlanym i kodeksem postępowania administracyjnego |
| „Czaczów Razem” - integracja mieszkańców  | Nie wymaga pozwoleń   |
| Przeciwdziałanie wykluczeniu cyfrowemu  | Nie wymaga pozwoleń   |
| Czaczów - łączy pokolenia   | Nie wymaga pozwoleń   |
| Przedsiębiorca - rozwój Czaczowa  | Nie wymaga pozwoleń   |
| Czaczów - językowe czwartki   | Nie wymaga pozwoleń   |
| Aktywizacja społeczno-zawodowa osób pozostających bez zatrudnienia                      | Nie wymaga pozwoleń   |
| „Młody duchem” - aktywizacja kulturalno-społeczna osób starszych                        | Nie wymaga pozwoleń   |
| „Sport to zdrowie” - edukacja sportowa dla dzieci i młodzieży                           | Nie wymaga pozwoleń   |
| Promocja kultury i tradycji lokalnych   | Nie wymaga pozwoleń   |
| Bezpieczny na drodze  | Nie wymaga pozwoleń   |
| Promocja oferty turystyczno-kulturalnej Gminy Łabowa                                    | Nie wymaga pozwoleń   |
| Wzmocnienie kadr przedsiębiorstw z terenu Gminy Łabowa oraz wsparcie przedsiębiorczości | Nie wymaga pozwoleń   |
| Podniesienie kompetencji kluczowych uczniów szkół podstawowych                          | Nie wymaga pozwoleń   |

Źródło: opracowanie własne.

Wykaz zmian w uchwałach:

Z uwagi na listę planowanych przedsięwzięć rewitalizacyjnych władze Gminy Łabowa nie muszą podejmować zmian w uchwałach, o których mowa w art. 21 ust. 1 ustawy z dnia 21 czerwca 2001 r. o ochronie praw lokatorów, mieszkaniowym zasobie gminy i o zmianie Kodeksu cywilnego (Dz.U. z 2022 r. poz. 975).

Realizacja projektów rewitalizacyjnych nie wymaga dokonywania zmian w Miejscowym Planie Zagospodarowania Przestrzennego Gminy Łabowa.

W związku z koniecznością utworzenia Komitetu Rewitalizacji zasady wyznaczania składu oraz działania tego organu ustala Rada Gminy w drodze uchwały przed uchwaleniem GPR lub do 3 miesięcy od jego uchwalenia.

#### Wykaz niezbędnych opinii:

- Opinia Zarządu Powiatu Nowosądeckiego – w zakresie zgodności gminnego programu rewitalizacji ze strategią rozwoju powiatu.
- Opinia Zarządu Województwa Małopolskiego – w zakresie zgodności gminnego programu rewitalizacji z planem zagospodarowania przestrzennego województwa oraz zgodności ze strategią rozwoju województwa.
- Opinia Wojewody Małopolskiego – w zakresie zgodności z zadaniami rządowymi służącymi realizacji celu publicznego określonego w art. 6 ustawy z dnia 21 sierpnia 1997 r. o gospodarce nieruchomościami
- Opinia organów wojskowych, ochrony granic oraz bezpieczeństwa państwa – w zakresie wymagań bezpieczeństwa i obronności.
- Opinia Komendanta Miejskiego Państwowej Straży Pożarnej w Nowym Sączu – w zakresie ochrony przeciwpożarowej.
- Opinia Małopolskiego Państwowego Wojewódzkiego Inspektora Sanitarnego w zakresie ochrony sanitarnej.
- Opinia gminnej komisji urbanistyczno-architektonicznej w zakresie zgodności z planem zagospodarowania przestrzennego.
- Opinia operatorów sieci uzbrojenia terenu, w tym zarządców dróg, linii oraz terenów kolejowych.
- Opinia Komitetu Rewitalizacji, jeżeli zostanie powołany przed uchwaleniem gminnego programu rewitalizacji.
- Opinia Regionalnego Dyrektora Ochrony Środowiska – w zakresie form ochrony przyrody
- Opinia Wojewódzkiego Konserwatora Zabytków – w zakresie form ochrony zabytków
- Opinia właściwego organu administracji geologicznej – w zakresie zagospodarowania terenów osuwisk
- Opinia Dyrektora Regionalnego Zarządu Gospodarki Wodnej – w zakresie zagospodarowania obszarów szczególnego zagrożenia powodzią.

#### **4. System wdrażania Gminnego Programu Rewitalizacji**

##### **4.1. Plan finansowy rewitalizacji na lata 2024 – 2030**

#### **Tabela 22. Zestawienie projektów inwestycyjnych – podstawowych**

| Lp. | Nazwa przedsięwzięcia                            | Termin i zakres realizacji |                     |  | Całkowity szacowany koszt (zł) |
|-----|--|----------------------------|---------------------|--|--------------------------------|
|     |  | Rezygnacja z wykonania     | Wykonane do 2024 r. | Realizacja od 2024 r.  |                                |
| 1.  | Zielona Przystań - Czaczów                       | -----                      | -----               | <ul style="list-style-type: none"> <li>- Przygotowanie obszaru pod realizację inwestycji, w tym niwelacja terenu, usunięcie zbędnych elementów oraz wykonanie nowego trawnika.</li> <li>- Budowa mini-amfiteatru wraz ze sceną plenerową.</li> <li>- Montaż elementów małej architektury.</li> <li>- Montaż systemu oświetlenia parkowego.</li> <li>- Budowa ogrodzenia.</li> <li>- Aranżacja przestrzeni rekreacyjnej.</li> </ul> | 8.000.000 zł                   |
| 2.  | Ofensywa drogowa - drogi wewnętrzne (m. Czaczów) | -----                      | -----               | <ul style="list-style-type: none"> <li>- Modernizacja wszystkich dróg wewnętrznych i dróg gminnych na terenie miejscowości Czaczów. Zakres prac obejmuje poprawę nawierzchni dróg.</li> </ul>  | 5.000.000 zł                   |
| 3.  | Bezpieczeństwo ponad wszystko (m. Czaczów)       | -----                      | -----               | <ul style="list-style-type: none"> <li>- Wykonanie nawierzchni drogi na odcinku Maciejowa - Czaczów - Baranowiec.</li> <li>- Budowa chodnika na całej długości miejscowości Czaczów.</li> </ul>  | 27.000.000 zł                  |
| 4.  | Oświetlony Czaczów                               | -----                      | -----               | <ul style="list-style-type: none"> <li>- Modernizacja systemu oświetlenia na całej długości miejscowości:</li> <li>- Wymiana słupów oświetleniowych,</li> <li>- Wymiana istniejących lamp na energooszczędne.</li> <li>- Montaż dodatkowego oświetlenia w miejscach dotychczas niewystarczająco oświetlonych.</li> </ul>   | 2.000.000 zł                   |
| 5.  | Wiaty rekreacyjne (m. Czaczów)                   | -----                      | -----               | <ul style="list-style-type: none"> <li>Budowa wiat rekreacyjnych</li> <li>- Budowa (2) wiat rekreacyjnych, wyposażonych w ławki, stoły oraz inne elementy małej architektury.</li> <li>- Utwardzenie terenu wokół wiat.</li> <li>- Zagospodarowanie terenu wokół wiat.</li> </ul>  | 1.000.000 zł                   |

|    |  |       |       |  |               |
|----|--|-------|-------|--|---------------|
| 6. | Wspólnie zmieniamy Czaczów                       | ----- | ----- | <ul style="list-style-type: none"> <li>- Budowa siłowni plenerowej przy Szkole Podstawowej w Czaczowie.</li> <li>- Budowa parkingów:</li> <li>- przy Szkole Podstawowej,</li> <li>- przy Kościele.</li> <li>- Budowa zjeżdżalni grawitacyjnej przy Szkole Podstawowej.</li> </ul>  | 2.000.000 zł  |
| 7. | Czaczów otwarty na przyszłość                    | ----- | ----- | <p>Modernizacja starego budynku straży pożarnej, obejmująca prace:</p> <ul style="list-style-type: none"> <li>- remontowe, poprawę stanu technicznego obiektu,</li> <li>- adaptacyjne, w tym dostosowanie wnętrza do funkcji centrum społecznego.</li> </ul>   | 3.000.000 zł  |
| 8. | Pomagamy i chronimy - Straż Pożarna (m. Czaczów) | ----- | ----- | <p>Dokończenie budowy budynku Straży Pożarnej oraz zagospodarowanie terenu wokół budynku</p> <ul style="list-style-type: none"> <li>- Zakończenie budowy budynku Straży Pożarnej, obejmujące dokończenie wszystkich prac budowlanych, wykończeniowych oraz dostosowanie obiektu do pełnienia funkcji straży pożarnej, w tym instalację niezbędnych mediów, urządzeń oraz wyposażenia zgodnie z wymaganiami funkcjonalnymi.</li> <li>- Zagospodarowanie terenu wokół budynku, w tym stworzenie przestrzeni użytkowych dostosowanych do potrzeb straży.</li> <li>- Ogrodzenie terenu wokół budynku.</li> </ul> | 2.000.000 zł  |
| 9. | Budowa kanalizacji sanitarnej (Czaczów)          | ----- | ----- | Budowa sieci kanalizacji sanitarnej na całej długości miejscowości:  | 10.000.000 zł |

|     |  |       |   |  |              |
|-----|--|-------|---|--|--------------|
|     |  |       |   | <ul style="list-style-type: none"> <li>- Wykonanie kanalizacji sanitarnej, obejmującej budowę rurociągów, studni kanalizacyjnych, przyłączy do nieruchomości oraz wszystkich niezbędnych elementów infrastrukturalnych, które zapewnią odprowadzenie ścieków sanitarnych z terenu całej miejscowości.</li> <li>- Prace ziemne i budowlane związane z wykopami, montażem rur kanalizacyjnych oraz ich zabezpieczeniem .</li> <li>- Włączenie nowej sieci do systemu kanalizacyjnego.</li> </ul> |              |
| 10. | Bezpieczny Czaczów   | ----- | -----   | Wykonanie systemu monitoringu wizyjnego, obejmującego kamery, urządzenia rejestrujące oraz system przesyłania obrazu do punktów monitorowania. monitoring wizyjnego: <ul style="list-style-type: none"> <li>- Zainstalowanie kamer monitorujących w kluczowych miejscach na terenie miejscowości.</li> </ul>   | 100.000 zł   |
| 11. | Wiejskie Centrum Kultury i Edukacji w Kotowie  | ----- | Należy uzupełnić co dotychczas zostało wykonane | Budowa budynku pełniącego funkcję świetlicy wiejskiej: <ul style="list-style-type: none"> <li>- Rozbiórka istniejącego budynku, przygotowanie terenu pod nową inwestycję.</li> <li>- Budowa nowego obiektu, Wykonanie prac związanych z zagospodarowaniem terenu wokół budynku.</li> </ul>   | 3.200.000 zł |
| 12. | Modernizacja drogi koło Nowaków dz. nr 31 (m. Kotów)   | ----- | -----   | Modernizacja nawierzchni drogi na działce nr 31 w miejscowości Kotów na odcinku 750 mb, wraz z wykonaniem odwodnienia drogi.   | 495.000 zł   |
| 13. | Budowa budynku przeznaczonego na potrzeby społeczności lokalnej „Michasiówka” (m. Krzyżówka) | ----- | -----   | Budowa budynku na potrzeby społeczności lokalnej, obejmująca: <ul style="list-style-type: none"> <li>- Przygotowanie terenu pod inwestycję, w tym prace ziemne niezbędne do realizacji budowy.</li> <li>- Budowa obiektu świetlicy wiejskiej.</li> </ul>   | 4.500.000 zł |

|     |  |       |       |   |              |
|-----|--|-------|-------|---|--------------|
|     |  |       |       | <ul style="list-style-type: none"> <li>- Wyposażenie budynku w niezbędne zaplecze sanitarne i socjalne.</li> <li>- Zagospodarowanie terenu wokół budynku, w tym stworzenie przestrzeni rekreacyjnej i elementów małej architektury.</li> </ul>  |              |
| 14. | Rozbudowa oświetlenia przy drogach gminnych na osiedlu w Nowej Wsi przy Szkole Podstawowej | ----- | ----- | <ul style="list-style-type: none"> <li>- Opracowanie projektu systemu oświetlenia, obejmującego dobór odpowiednich punktów świetlnych.</li> <li>- Budowa oświetlenia przy drogach gminnych na osiedlu przy Szkole Podstawowej, w tym montaż nowych słupów oświetleniowych, instalacja energooszczędnych lamp LED oraz wykonanie niezbędnych przyłączy elektrycznych.</li> <li>- Modernizacja infrastruktury oświetleniowej w rejonie Szkoły Podstawowej.</li> </ul>   | 2.000.000 zł |
| 15. | Zagospodarowanie terenu wokół Szkoły Podstawowej w Nowej Wsi                               | ----- | ----- | <ul style="list-style-type: none"> <li>- Opracowanie pełnej dokumentacji projektowej.</li> <li>- Wykonanie instalacji elektrycznych niezbędnych do zasilania systemu oświetlenia fotowoltaicznego oraz innych urządzeń.</li> <li>- Ułożenie nawierzchni z kostki brukowej na miejscach postojowych oraz ciągach pieszych.</li> <li>- Budowa muru oporowego w rejonie miejsc postojowych.</li> <li>- Zaprojektowanie oraz wykonanie układu komunikacyjnego z wyznaczonymi miejscami postojowymi.</li> <li>- Montaż systemu oświetlenia fotowoltaicznego na terenie wokół szkoły oraz wzdłuż miejsc postojowych i ciągów pieszych.</li> </ul> | 3.000.000 zł |

|     |   |       |       |  |              |
|-----|---|-------|-------|--|--------------|
|     |   |       |       | <ul style="list-style-type: none"> <li>- Zamontowanie elementów małej architektury (ławek parkowych) na terenie przeznaczonym do odpoczynku oraz wzdłuż ciągów pieszych.</li> </ul>  |              |
| 16. | Wykonanie miejsca publicznego w zakresie turystyczno-rekreacyjnym i oświatowym - m. Nowa Wieś | ----- | ----- | <ul style="list-style-type: none"> <li>- Uregulowanie stanu prawnego działki 483/3.</li> <li>- Wykonanie prac ziemnych polegających na wyrównaniu terenu na działkach 478, 477/15 do 477/21 oraz działce 483/3.</li> <li>- Opracowanie dokumentacji projektowej budynku.</li> <li>- Zaprojektowanie i zagospodarowanie przestrzeni publicznej przeznaczonej do celów turystycznych i rekreacyjnych.</li> </ul>   | 5.000.000 zł |
| 17. | Zagospodarowanie terenu przy Centrum Aktywizacji Społecznej - m. Nowa Wieś                    | ----- | ----- | <ul style="list-style-type: none"> <li>- Uregulowanie stanu prawnego działek nr 187/4 i 191/4 - przygotowanie dokumentacji i przeprowadzenie procedur związanych z uporządkowaniem własności terenu.</li> <li>- Wykonanie ogrodzenia terenu.</li> <li>- Wykonanie oświetlenia na przestrzeni wokół Centrum Aktywizacji Społecznej oraz w ciągach komunikacyjnych.</li> <li>- Wykonanie chodników i ścieżek spacerowych na terenie inwestycji.</li> <li>- Realizacja prac porządkowych oraz ukwiecenie skarpy na działce nr 191/4.</li> </ul> | 3.000.000 zł |
| 18. | Turystyczna Maciejowa Ścieżka rekreacyjna „Na Carynę”   | ----- | ----- | <ul style="list-style-type: none"> <li>- Budowa ścieżki turystycznej wraz z infrastrukturą towarzyszącą w tym: ławki, kosze, stojaki na rowery, tablice informacyjno-edukacyjne.</li> <li>- Budowa sieci wodociągowej lub studni celem zapewnienia dostępu do wody pitnej.</li> </ul>  | 2.000.000 zł |



|     |   |       |       |   |            |
|-----|---|-------|-------|---|------------|
|     |   |       |       | - Modernizacja dróg lokalnych oraz oświetlenia ulicznego  |            |
| 19. | Zielony zakątek Zagospodarowanie terenu działki nr 251/1 w m. Maciejowa | ----- | ----- | - Zagospodarowanie terenu na cele turystyczno rekreacyjne w tym wykonanie ścieżek, miejsc odpoczynku<br>- Montaż małej architektury<br>- Montaż elementów placu zabaw | 700.000 zł |

Źródło: opracowanie własne.

**Tabela 24. Harmonogram realizacji projektów inwestycyjnych – podstawowych**

| NAZWA REALIZOWANEGO ZADANIA   | ŹRÓDŁO FINANSOWANIA (Budżet JST, Budżet państwa, środki prywatne, środki UE, inne) | LATA REALIZACJI |      |      |      |      |      |      |
|---|--|-----------------|------|------|------|------|------|------|
|   |  | 2024            | 2025 | 2026 | 2027 | 2028 | 2029 | 2030 |
| Zielona Przystań - Czaczów  | Budżet JST, środki UE- EFRR  |                 | X    | X    | X    | X    |      |      |
| Ofensywa drogowa - drogi wewnętrzne (m. Czaczów)  | Budżet JST, środki UE-EFRR   |                 | X    | X    | X    | X    | X    | X    |
| Bezpieczeństwo ponad wszystko (m. Czaczów)  | Budżet JST, środki UE- EFRR  |                 | X    | X    | X    | X    | X    | X    |
| Oświetlony Czaczów  | Budżet JST, środki UE- EFRR  |                 | X    | X    | X    | X    | X    | X    |
| Wiaty rekreacyjne (m. Czaczów)  | Budżet JST, środki UE- EFRR  |                 | X    | X    | X    | X    | X    | X    |
| Wspólnie zmieniamy Czaczów  | Budżet JST, środki UE- EFRR  |                 | X    | X    | X    | X    |      |      |
| Czaczów otwarty na przyszłość   | Środki prywatne, środki UE- EFRR   |                 | X    | X    | X    | X    | X    | X    |
| Pomagamy i chronimy - Straż Pożarna (m. Czaczów)  | Budżet JST, środki UE- EFRR  |                 | X    | X    | X    | X    |      |      |
| Budowa kanalizacji sanitarnej (m. Czaczów)  | Budżet JST, środki UE- EFRR  |                 | X    | X    | X    | X    | X    | X    |
| Bezpieczny Czaczów  | Budżet JST, środki UE- EFRR  |                 | X    | X    | X    | X    | X    | X    |
| Wiejskie Centrum Kultury i Edukacji w Kotowie   | Budżet JST, środki UE- EFRR  | X               | X    | X    | X    |      |      |      |
| Modernizacja drogi koło Nowaków dz. nr 31 (m. Kotów)  | Budżet JST, środki UE- EFRR  |                 | X    | X    | X    | X    | X    | X    |
| Budowa budynku przeznaczonego na potrzeby społeczności lokalnej „Michasiówka” (m. Krzyżówka)  | Budżet JST, środki UE- EFRR  |                 | X    | X    | X    | X    | X    | X    |
| Rozbudowa oświetlenia przy drogach gminnych na osiedlu w Nowej Wsi przy Szkole Podstawowej    | Budżet JST, środki UE- EFRR  |                 | X    | X    | X    | X    | X    | X    |
| Zagospodarowanie terenu wokół Szkoły Podstawowej w Nowej Wsi                                  | Budżet JST, środki UE- EFRR  |                 | X    | X    | X    | X    | X    | X    |
| Wykonanie miejsca publicznego w zakresie turystyczno-rekreacyjnym i oświatowym - m. Nowa Wieś | Budżet JST, środki UE- EFRR  |                 |      | X    | X    | X    | X    | X    |
| Zagospodarowanie terenu przy Centrum Aktywizacji Społecznej - m. Nowa Wieś                    | Budżet JST, środki UE- EFRR  |                 | X    | X    | X    | X    | X    | X    |
| Turystyczna Maciejowa Ścieżka rekreacyjna „Na Carynę”   | Budżet JST, środki UE- EFRR  |                 | X    | X    | X    | X    | X    | X    |
| Zielony zakątek Zagospodarowanie terenu działki nr 251/1 w m. Maciejowa                       | Budżet JST, środki UE- EFRR  |                 | X    | X    | X    | X    | X    | X    |

Źródło: opracowanie własne.

**Tabela 25. Harmonogram realizacji projektów uzupełniających**

| NAZWA REALIZOWANEGO ZADANIA   | ŹRÓDŁO FINANSOWANIA<br>(Budżet JST, Budżet państwa, środki prywatne, środki UE, inne) | LATA REALIZACJI |      |      |      |      |      |      |
|---|---|-----------------|------|------|------|------|------|------|
|   |   | 2024            | 2025 | 2026 | 2027 | 2028 | 2029 | 2030 |
| „Czaczów Razem” - integracja mieszkańców  | Budżet JST, Budżet państwa, środki UE- EFS, EFS+, środki prywatne                     |                 | X    | X    | X    | X    | X    | X    |
| Przeciwdziałanie wykluczeniu cyfrowemu  | Budżet JST, Budżet państwa, środki UE- EFS, EFS+, środki prywatne                     |                 | X    | X    | X    | X    | X    | X    |
| Czaczów - łączy pokolenia   | Budżet JST, Budżet państwa, środki UE- EFS, EFS+, środki prywatne                     |                 | X    | X    | X    | X    | X    | X    |
| Przedsiębiorca - rozwój Czaczowa  | Budżet JST, Budżet państwa, środki UE- EFS, EFS+, środki prywatne                     |                 | X    | X    | X    | X    | X    | X    |
| Czaczów - językowe czwartki   | Budżet JST, Budżet państwa, środki UE- EFS, EFS+, środki prywatne                     |                 | X    | X    | X    | X    | X    | X    |
| Aktywizacja społeczno-zawodowa osób pozostających bez zatrudnienia                      | Budżet JST, Budżet państwa, środki UE- EFS, EFS+, środki prywatne                     |                 | X    | X    | X    | X    | X    | X    |
| „Młody duchem” - aktywizacja kulturalno-społeczna osób starszych                        | Budżet JST, Budżet państwa, środki UE- EFS, EFS+, środki prywatne                     |                 | X    | X    | X    | X    | X    | X    |
| „Sport to zdrowie” - edukacja sportowa dla dzieci i młodzieży                           | Budżet JST, Budżet państwa, środki UE- EFS, EFS+, środki prywatne                     |                 | X    | X    | X    | X    | X    | X    |
| Promocja kultury i tradycji lokalnych   | Budżet JST, Budżet państwa, środki UE- EFS, EFS+, środki prywatne                     |                 | X    | X    | X    | X    | X    | X    |
| Bezpieczny na drodze  | Budżet JST, Budżet państwa, środki UE- EFS, EFS+, środki prywatne                     |                 | X    | X    | X    | X    | X    | X    |
| Promocja oferty turystyczno-kulturalnej Gminy Łabowa                                    | Budżet JST, Budżet państwa, środki UE- EFS, EFS+, środki prywatne                     |                 | X    | X    | X    | X    | X    | X    |
| Wzmocnienie kadr przedsiębiorstw z terenu Gminy Łabowa oraz wsparcie przedsiębiorczości | Budżet JST, Budżet państwa, środki UE- EFS, EFS+, środki prywatne                     |                 | X    | X    | X    | X    | X    | X    |
| Podniesienie kompetencji kluczowych uczniów szkół podstawowych                          | Budżet JST, Budżet państwa, środki UE- EFS, EFS+, środki prywatne                     |                 | X    | X    | X    | X    | X    | X    |

Źródło: opracowanie własne.

Zadania i projekty zapisane do realizacji w Gminnym Programie Rewitalizacji (GPR) do roku 2030 można uznać za kompleksowe i znacząco wpływające na rozwój gminy, gdyż:

1. Wpływają na urozmaicenie oferty regionu, zwiększając jego atrakcyjność zarówno dla mieszkańców, jak i odwiedzających.
2. Trwale i realnie zmieniają (uzupełniają) dotychczasową ofertę gminy, co w efekcie pozwala na wyprowadzenie obszaru rewitalizowanego ze stanu kryzysowego. Projekty te w szczególności przyczyniają się do nadania nowej jakości funkcjonalnej i tworzą warunki dla dalszego rozwoju obszarów zdegradowanych.
3. Wprowadzają nowe innowacyjne rozwiązania oraz nowe funkcje dla obszaru rewitalizowanego.
4. Efektywnie oddziałują na problemy grup docelowych.
5. Przyjęte działania wpisują się w założenia rewitalizacji, wzmacniając integrację społeczną, poprawiając warunki życia i wspierając rozwój gospodarczy całej gminy.

## **5. System Monitoringu i oceny oraz modyfikacji Programu**

### **5.1. System wdrażania programu**

Pierwszym etapem wdrożenia Gminnego Programu Rewitalizacji dla Gminy Łabowa będzie przyjęcie Programu stosowną uchwałą Rady Gminy. Ewentualność nowelizacji dokumentu również wiązała się będzie z przyjęciem odpowiedniej uchwały. Wszelkie dokumenty ewaluacyjne, sprawozdania z realizacji inwestycji oraz sprawozdania okresowe realizacji Programu będą adresowane do Rady Gminy. Ponadto, zgodnie z ustawą z dnia 3 października 2008 r. o udostępnianiu informacji o środowisku i jego ochronie, udziale społeczeństwa w ochronie środowiska oraz o ocenach oddziaływania na środowisko (Dz. U. z 2024 r. poz. 1112) projekt niniejszego dokumentu (oraz wszelkie jego zmiany/aktualizacje) należy poddać opiniowaniu przez właściwego regionalnego dyrektora ochrony środowiska oraz właściwego miejscowo państwowego wojewódzkiego inspektora sanitarnego, w celu ustalenia ewentualnej konieczności przeprowadzenia strategicznej oceny oddziaływania na środowisko lub odstąpienia od konieczności przeprowadzenia takiej oceny.

Wdrażanie Gminnego Programu Rewitalizacji wymaga zaangażowania lokalnych partnerów z sektorów: publicznego, społecznego i gospodarczego. Realizacja niniejszego programu wiązać się będzie z udziałem podmiotu zarządzającego i koordynującego poszczególne działania, a także monitoring i ocenę programu. Głównym zadaniem organów Gminy Łabowa w zarządzaniu Gminnym Programem Rewitalizacji jest jego ukierunkowanie, uchwalenie, kontrolowanie i ocenie z punktu widzenia lokalnej strategii rozwoju. Jest to wyjątkowo istotne z uwagi na znaczenie realizacji Programu dla sprawnej implementacji pozostałych instrumentów rozwoju gminy, a także np. dla możliwości pozyskiwania środków z funduszy strukturalnych, itp.

Szczególne znaczenie odgrywać w tym względzie będzie wyodrębniona jednostka, tj. Komitet Rewitalizacji, będący forum współpracy i dialogu interesariuszy z organami Gminy Łabowa w sprawach dotyczących przygotowania, prowadzenia i oceny rewitalizacji. Pełnić

będzie również funkcję opiniodawczo-doradczą wójta. Zasady wyznaczania składu oraz zasady działania Komitetu Rewitalizacji (w tym koszty zarządzania Gminnym Programem Rewitalizacji Gminy Łabowa) zapewniające wyłanianie przez interesariuszy ich przedstawicieli, określono w drodze uchwały Rada Gminy. Podjęcie przedmiotowej uchwały poprzedzone zostało konsultacjami społecznymi. Po przyjęciu uchwały, poszczególni członkowie Komitetu Rewitalizacji niezwłocznie zostali powołani przez Wójta Gminy Łabowa. Szczegółowy opis działania oraz zadania Komitetu Rewitalizacji zawiera przyjęty przez Radę Gminy Łabowa Regulamin.

Zadania Komitetu Rewitalizacji obejmują m.in.:

- ✓ koordynowanie realizacji Gminnego Programu Rewitalizacji w zakresie przestrzegania zasad wdrożenia zarówno o charakterze wewnętrznym, przyjętym w uchwale Rady Gminy, jak i zewnętrznym, związanym z finansowaniem projektów rewitalizacyjnych ze środków unijnych,
- ✓ opiniowanie propozycji zmian przedstawianych przez Wójta Radzie Gminy w zakresie Gminnego Programu Rewitalizacji,
- ✓ planowanie zmian w oparciu o elastyczność programu oraz możliwość pojawienia się nowych partnerów zainteresowanych nowymi projektami rewitalizacyjnymi,
- ✓ opiniowanie wniosków przedkładanych przez beneficjentów/partnerów realizujących określone projekty rewitalizacyjne,
- ✓ promowanie działań rewitalizacyjnych i rozwijanie komunikacji społecznej w sektorach: publicznym, społecznym i gospodarczym, celem rozszerzania partnerstwa i partycypacji społecznej,
- ✓ współpraca z Wójtem w zakresie monitoringu Gminnego Programu Rewitalizacji.

Ze względu na cel i charakter Gminny Program Rewitalizacji dla Gminy Łabowa ma formułę otwartą, tzn. że w przypadku zmiany wymogów prawnych, pojawiania się nowych problemów oraz wykreowaniu nowych projektów – będzie on aktualizowany. Projekty odpowiadające na zidentyfikowane problemy będą systematycznie przygotowywane w całym okresie wdrożeniowym. Ich konkretni odbiorcy i zakres determinowane będą: aktualnymi warunkami sytuacji społeczno-gospodarczej Gminy, potrzebami i oczekiwaniami mieszkańców obszarów kryzysowych, poziomem zaangażowania podmiotów lokalnych w planowane działania, możliwościami budżetu gminy oraz dostępnością środków zewnętrznych.

Komitet Rewitalizacji jako koordynator i inicjator współpracy pomiędzy interesariuszami z obszaru poddawanego rewitalizacji odpowiedzialny jest za zapewnienie partycypacji społecznej w zakresie projektów rewitalizacyjnych. Pozwoli to społeczności lokalnej na aktywny udział w kształtowaniu przestrzeni wokół siebie, a także działanie na rzecz własnych interesów. Ponadto społeczność lokalna jest w stanie dostarczyć istotnych i rzetelnych informacji nt. potrzeb i problemów na obszarze, które są trudne lub wręcz niemożliwe do wychwycenia podczas przeprowadzania wstępnych analiz. Należy, zatem umożliwić wymianę informacji i dyskusję o tym, jaki kształt powinna przybrać rewitalizacja. W dialogu powinno

uczestniczyć jak najwięcej podmiotów zainteresowanych udziałem w Programie: organizacje pożytku publicznego, stowarzyszenia, przedsiębiorcy, spółdzielnie, mieszkańcy Gminy Łabowa. Instrumentami służącymi do promowania działań rewitalizacyjnych będą m. in.:

- ✓ zebrania w poszczególnych miejscowościach, zwłaszcza z mieszkańcami obszaru rewitalizowanego,
- ✓ informacje o realizowanych bądź zakończonych projektach rewitalizacyjnych przekazywane za pośrednictwem tablic ogłoszeń oraz strony internetowej Gminy Łabowa,
- ✓ spotkania, warsztaty, konsultacje projektów z potencjalnymi partnerami społecznymi i gospodarczymi,
- ✓ informatory, ulotki, informacje w prasie,
- ✓ poczta elektroniczna,
- ✓ współpraca z kościołami i związkami wyznaniowymi.

O rozpoczęciu konsultacji społecznych oraz o formach, w jakich będą prowadzone, powiadamia się ogłasza nie później niż w dniu rozpoczęcia konsultacji społecznych, w sposób zapewniający udział możliwie szerokiego grona interesariuszy, co najmniej poprzez obwieszczenie, ogłoszenie w sposób zwyczajowo przyjęty w gminie oraz ogłoszenie na stronie podmiotowej Biuletynu Informacji Publicznej gminy. Formami konsultacji społecznych są:

- 1) zbieranie uwag w postaci papierowej lub elektronicznej, w tym za pomocą środków komunikacji elektronicznej, w szczególności poczty elektronicznej lub formularzy zamieszczonych na stronie podmiotowej Biuletynu Informacji Publicznej gminy;
- 2) spotkania, debaty, warsztaty, spacer studyjny, ankiety, wywiady, wykorzystanie grup przedstawicielskich lub zbieranie uwag ustnych.

Konsultacje społeczne prowadzi się z wykorzystaniem co najmniej dwóch form opisanych powyżej. Termin wyznaczony na składanie uwag nie może być krótszy niż 21 dni od dnia powiadomienia o terminie konsultacji. Konsultacje społeczne prowadzi się w sposób ułatwiający zrozumienie prezentowanych treści i odniesienie się do nich, a w przypadku, gdy jest to uzasadnione specyfiką konsultowanych treści, z użyciem wizualizacji oraz sporządzonych w języku niespecjalistycznym skrótów i zestawień informacji zawartych w dokumentach poddawanych konsultacjom. Niezwłocznie po zakończeniu każdej z form konsultacji społecznych opracowuje się informację podsumowującą jej przebieg, zawierającą dane o miejscu i czasie jej przeprowadzenia i omówienie jej przebiegu, wraz ze wskazaniem ewentualnych uwag.

Głównym celem działalności promocyjnej Gminnego Programu Rewitalizacji jest poinformowanie możliwie szerokiej grupy beneficjentów pośrednich (mieszkańców, turystów) o projektach rewitalizacyjnych, a także budowanie platformy współpracy dla przedsiębiorców lokalnych i regionalnych oraz organizacji pozarządowych odnośnie partnerstwa na rzecz poprawy jakości życia mieszkańców i wzmocnienia potencjału Gminy Łabowa. Partycypacja społeczna powinna być, zatem ukierunkowana na:

- ✓ wzmacnianie potencjału społeczności lokalnej i organizacji pozarządowych poprzez skoordynowanie działań w ramach jednego, spójnego projektu akceptowanego i wspieranego przez wszystkich uczestników,
- ✓ optymalne wykorzystanie kompetencji i zasobów będących w dyspozycji Gminy Łabowa, organizacji pozarządowych oraz przedsiębiorców,
- ✓ wsparcie innowacyjności proponowanych rozwiązań, wyrażające się zastosowaniem nowego spojrzenia na problemy związane z rozwojem lokalnym.

## **5.2. Ewaluacja i monitorowanie Gminnego Programu Rewitalizacji**

Monitorowanie to proces regularnego zbierania, a następnie analizowania wiarygodnych danych dotyczących realizowanych projektów. Celem monitorowania jest zapewnienie zgodności realizacji działań rewitalizacyjnych z wcześniej zatwierdzonymi założeniami. Monitorowanie Gminnego Programu Rewitalizacji prowadzone będzie w zakresie rzeczowym i finansowym. Wójt Gminy powołał w strukturze Urzędu Gminy Pełnomocnika ds. rewitalizacji oraz wyznaczył Komórkę Urzędu Gminy, która przy współpracy z Komitetem Rewitalizacyjnym pełni funkcję koordynacyjną w zakresie procesu monitorowania realizacji GPR-u.

Pełnomocnik ds. rewitalizacji wraz z członkami Komitetu Rewitalizacji są odpowiedzialni za:

- przygotowanie sprawozdania rocznego z realizacji GPR,
- przygotowanie fiszki ewaluacyjnej GPR w celu stwierdzenia konieczności aktualizacji GPR.

Fiszka ewaluacyjna GPR ma na celu bieżące monitorowanie GPR-u pod kątem zmian w ustawodawstwie polskim i wspólnotowym, a także zmian w dokumentach programowych dotyczących na poziomie Województwa Małopolskiego, a także innych wytycznych i dokumentów odnoszących się do Programów Operacyjnych. Związana z monitoringiem sprawozdawczość obejmuje zbieranie informacji dotyczących wdrażania przedsięwzięć z uwzględnieniem celów i działań, w postaci danych liczbowych, finansowych, wskaźników i innego rodzaju informacji oraz przekazanie ich odpowiednim jednostkom w określonej formie i terminach dla potrzeb monitorowania realizacji Programu. Monitorowanie Programu jest prowadzone w zakresie rzeczowym i finansowym, w zależności od charakteru dostarczanych danych:

- rzeczowym – dostarczenie danych i informacji na temat aktualnego stanu wdrażania GPR oraz przeprowadzenie oceny poziomu jego realizacji,
- finansowym – analiza danych finansowych realizacji przedsięwzięć, celem oceny postępu finansowego we wdrażaniu Programu.

Monitoring procesu rewitalizacji będzie prowadzony na dwóch głównych poziomach:

- strategicznym – całego Programu,

- operacyjnym – poszczególnych przedsięwzięć.

Monitorowanie odbywa się zarówno na podstawie danych przekazanych przez komórki, jednostki i podmioty realizujące poszczególne zadania, ale również uwzględniając inne dane kontekstowe odnoszące się do wskaźników, przy czym wskaźnikowane będą produkty i rezultaty, a dla całego Programu również oddziaływania. Wszystkie wskaźniki mierzone będą cyklicznie. Częstotliwość pomiaru wskaźników jest uzależniona od kategorii wskaźnika. Monitorowanie finansowe obejmuje dane finansowe z realizacji przedsięwzięć, będących podstawą do oceny efektywności wydatkowania przeznaczonych na nie środków, w oparciu o raporty okresowe uwzględniające wysokość wkładu finansowego pochodzącego ze środków publicznych i prywatnych. Kluczowymi podmiotami zaangażowanymi w system monitoringu Programu są:

- Pełnomocnik ds. rewitalizacji, do którego zadań będzie należało między innymi:
  - przygotowanie projektu założeń dla systemu monitoringu, w tym odpowiednich wzorów raportów;
  - sporządzanie na podstawie zebranych sprawozdań częściowych sprawozdania z realizacji Programu nie rzadziej niż raz na 3 lata wraz z jego oceną, w terminach ustalonych zgodnie z wewnętrznymi regulacjami Urzędu Gminy dotyczącymi monitoringu dokumentów strategicznych;
- Komitet Rewitalizacyjny, do zadań, którego będzie należało między innymi:
  - przyjęcie ramowych założeń systemu monitoringu, w tym systemu raportowania;
  - przyjmowanie raportów rocznych z realizacji Programu.

Podstawą systemu monitoringu i oceny realizacji programu jest ciągły dialog pomiędzy interesariuszami procesu rewitalizacji. Celem umożliwienia aktywnego udziału różnych interesariuszy w przygotowaniu, prowadzeniu oraz ocenie rewitalizacji, raporty monitoringowe są udostępnione lokalnej społeczności, m.in. poprzez ich publikację na odpowiedniej stronie internetowej Urzędu Gminy. Aby ułatwić proces i obniżyć koszty gromadzenia danych, system jest w istotnej części oparty na wskaźnikach gromadzonych przez różne instytucje (np. GUS, Policja, Szkoły, OPS, PUP) i w ramach współpracy uzgodniony zostanie system wymiany informacji:

- przekazywanie już gotowych danych (wykorzystując agregację lub desegregację danych z innych pomiarów),
- wypracowany mechanizm zbierania dodatkowych danych dla obszaru rewitalizacji i konkretnych przedsięwzięć, w tym w ramach badań zleconych.

Uzyskiwane wyniki pomiarów są przedmiotem analizy w kontekście oceny skuteczności prowadzonych działań i będą stanowić podstawę do wprowadzania ewentualnych zmian w celu optymalizowania procesu rewitalizacji. W celu wdrożenia skutecznego systemu monitorowania i informowania o postępach interesariuszy opracowano przez Pełnomocnika



ds. Rewitalizacji, system pozyskiwania i agregowania danych.

Poszczególne projekty są objęte jednakowym systemem ewaluacji. Odpowiedzialny za to jest Komitet Rewitalizacji. Dokonuje on ewaluacji poszczególnych projektów, a także corocznej ewaluacji realizacji założeń Gminnego Programu Rewitalizacji. W roku 2022 i 2030 zostanie przeprowadzona kompleksowa ocena efektów realizacji, porównanie osiągniętych wskaźników produktu i rezultatu z prognozowanymi, a także zostaną podjęte kroki w celu wyznaczenie kierunków rewitalizacji na następne lata. Komitet Rewitalizacji wykona wzór karty oceny projektów, która będzie wypełniana przez poszczególne podmioty wykonawcze po zakończeniu realizacji projektu. Umożliwi to skwantyfikowanie wskaźników produktu i rezultatu z perspektywy pojedynczej inwestycji, co z kolei umożliwi opisanie i porównanie efektów w sposób jednoznaczny i przejrzysty. Mając do dyspozycji karty projektów zrealizowanych już inwestycji, ocenić będzie można ich skuteczność, oszacować zagrożenia i szanse inwestycji o zbliżonym charakterze. Stanowiąc to będzie punkt odniesienia w następnych latach procesu rewitalizacji i pozwoli nadać mu pożądany kierunek oraz uniknąć błędów dotychczas popełnionych.

Ocena (ewaluacja) osiągnięcia celów Gminnego Programu Rewitalizacji będzie dokonywana etapami rocznymi (ocena roczna), etapami trzyletnimi (ocena etapowa) oraz na koniec 2022 i 2030 roku (ocena końcowa).

### **5.3. Ocena oddziaływania na środowisko Gminnego Programu Rewitalizacji**

Zgodnie z ustawą z dnia 3 października 2008 r. o udostępnianiu informacji o środowisku i jego ochronie, udziale społeczeństwa w ochronie środowiska oraz o ocenach oddziaływania na środowisko (tekst jednolity Dz. U. z 2024 r. poz. 1112) projekt aktualizacji niniejszego dokumentu został przedłożony Regionalnemu Dyrektorowi Ochrony Środowiska w Krakowie oraz Małopolskiego Państwowego Wojewódzkiego Inspektora Sanitarnego w Nowym Sączu w sprawie uzgodnienia konieczności przeprowadzenia strategicznej oceny oddziaływania na środowisko oraz określenia zakresu i stopnia szczegółowości informacji wymaganych w prognozie oddziaływania na środowisko w przypadku konieczności jej opracowania.

W przypadku inwestycji obejmującej modernizację/budowę oświetlenia uwzględnione zostaną uwarunkowania przyrodnicze wynikające z położenia w obrębie obszaru Natura 2000 Łabowa PLH 120036 oraz na przebiegu korytarzy ekologicznych oraz ich punktów krytycznych. Ponadto planowanie oraz realizacja oświetlenia odbywać się będzie przy określeniu warunków realizacji i eksploatacji oświetlenia pozwalających ograniczyć jego potencjalne negatywne oddziaływania m.in. poprzez dostosowanie lokalizacji lamp do uwarunkowań terenowych, wybór odpowiednich opraw oświetleniowych, dobór właściwego natężenia oraz temperatury barwowej stosowanego światła, wprowadzenie, ograniczeń czasowych oświetlenia czy czujników ruchu, które pozwolą na ograniczenie wpływu oświetlenia na nietoperze oraz funkcjonowanie korytarzy migracyjnych dla zwierząt. Zadanie planuje się wykonać przy udziale nadzoru przyrodniczego.

#### **5.4. System wprowadzania zmian w programie rewitalizacji /procedury uaktualniania**

Gminny Program Rewitalizacji podlegać będzie ocenie aktualności i stopnia realizacji dokonywanej przez wójta co najmniej raz na trzy lata. Przedmiotowa ocena podlega zaopiniowaniu przez Komitet Rewitalizacji oraz ogłoszeniu na stronie podmiotowej gminy w Biuletynie Informacji Publicznej. W przypadku stwierdzenia, że gminny program rewitalizacji wymaga zmiany, wójt występuje do rady gminy z prośbą o jego zmianę. Do wniosku załączona zostaje ww. opinia. Zmiana gminnego programu rewitalizacji następuje w trybie, w jakim on jest uchwalany, tj.:

- Przeprowadzenie konsultacji społecznych proponowanych zmian w Gminnym Programie Rewitalizacji
- Złożenie przez Wójta wniosku do Rady Gminy o zmiany w GPR z opisem zmian, i uzasadnieniem
- Podjęcie uchwały Rady Gminy o przystąpieniu do sporządzenia aktualizacji Gminnego Programu Rewitalizacji
- Dokonanie aktualizacji dokumentu
- Konsultacje społeczne projektu zaktualizowanego Gminnego Programu Rewitalizacji
- Wniosek wójta o zaopiniowanie projektu zaktualizowanego gminnego programu rewitalizacji do organów i instytucji wymienionych w art. 17 ust. 2 pkt 4 ustawy z dnia 9 października 2015 r. o rewitalizacji (Dz. U. z 2024 r. poz. 278).
- Zmiana GPR nie wymaga uzyskania opinii, o których mowa w art. 17 ust. 2 pkt 4 ustawy z dnia 9 października 2015 r. o rewitalizacji (Dz. U. z 2024 r. poz. 278), ani przeprowadzenia konsultacji społecznych, jeżeli:
  - ✓ Nie dotyczy przedsięwzięć rewitalizacyjnych, o których mowa w art. 15 ust 1 pkt 5 lit. a ustawy z dnia 9 października 2015 r. o rewitalizacji (Dz. U. z 2024r. poz. 278)
  - ✓ Nie wymaga zmiany uchwały, o której mowa w art. 25 ustawy z dnia 9 października 2015 r. o rewitalizacji (Dz. U. z 2024 r. poz. 278)
- Wprowadzenie zmian w aktualizacji gminnego programu rewitalizacji pochodzących z konsultacji społecznych i uzyskanych opinii
- Przedłożenie radzie gminy przez wójta projektu zaktualizowanego gminnego programu rewitalizacji.

## Spis Tabel

|  |     |
|--|-----|
| Tabela 1. Harmonogram działań w zakresie tworzenia Gminnego Programu Rewitalizacji. ....   | 6   |
| Tabela 2. Dane dotyczące obszaru rewitalizacji. ....   | 14  |
| Tabela 3. Proces aktualizacji Gminnego Programu Rewitalizacji.....   | 16  |
| Tabela 4. Zakres danych referencyjnych użytych w diagnozie służącej delimitacji obszarów problemowych na terenie Gminy Łabowa.....   | 36  |
| Tabela 5. Skumulowana ilość obszarów problemowych w poszczególnych miejscowościach Gminy Łabowa z uwzględnieniem ich skali i wag.....  | 38  |
| Tabela 6. Skumulowana ilość obszarów problemowych w poszczególnych miejscowościach Gminy Łabowa według poszczególnych stref. ....  | 40  |
| Tabela 7. Powierzchnia oraz liczba ludności obszaru rewitalizacji na tle Gminy Łabowa. ....  | 43  |
| Tabela 8. Cele główne i cele szczegółowe procesu rewitalizacji na terenie Gminy Łabowa. ...  | 56  |
| Tabela 9. Charakterystyka i zasięg przestrzenny poszczególnych podobszarów. ....   | 62  |
| Tabela 10. Karty projektów inwestycyjnych ( przedsięwzięcia rewitalizacyjne).....  | 79  |
| Tabela 11. Karta projektu inwestycyjnego uzupełniającego. ....   | 100 |
| Tabela 12. Karty projektów nieinwestycyjnych. ....   | 101 |
| Tabela 13. Komplementarność projektów.....   | 118 |
| Tabela 14. Wskaźniki monitoringu realizacji celów GPR. ....  | 121 |
| Tabela 15. Wpływ projektów inwestycyjnych – podstawowych na zniwelowanie problemów społeczno-gospodarczych w obszarze rewitalizowanym. ....  | 122 |
| Tabela 16. Wpływ projektów uzupełniających na zniwelowanie problemów społeczno-gospodarczych w obszarze rewitalizowanym.....   | 126 |
| Tabela 17. Wskaźniki monitoringowe wdrażania Gminnego Programu Rewitalizacji Gminy Łabowa. ....  | 129 |
| Tabela 18. Priorytety inwestycyjne związane z rewitalizacją w ramach krajowych programów operacyjnych na lata 2021-2027. ....  | 132 |
| Tabela 19. Uzupełniające źródła finansowania projektów rewitalizacyjnych ujętych w GPR w ramach programu Fundusze Europejskie dla Województwa Małopolskiego na lata 2021-2027..... | 133 |
| Tabela 20. Wykaz niezbędnych pozwoleń – projekty inwestycyjne – podstawowe.....  | 135 |
| Tabela 21. Wykaz niezbędnych pozwoleń - projekty uzupełniające.....  | 137 |
| Tabela 22. Zestawienie projektów inwestycyjnych – podstawowych. ....   | 138 |
| Tabela 24. Harmonogram realizacji projektów inwestycyjnych – podstawowych.....   | 144 |
| Tabela 25. Harmonogram realizacji projektów uzupełniających.....   | 146 |

## Spis Wykresów

|   |    |
|---|----|
| Wykres 1. Ocena miejsca zamieszkania w Gminie Łabowa.....   | 10 |
| Wykres 2. Najważniejsze problemy społeczne Gminy Łabowa. ....   | 10 |
| Wykres 3. Najważniejsze problemy środowiskowe Gminy Łabowa. ....  | 11 |
| Wykres 4. Problemy gospodarcze w Gminie Łabowa.....   | 11 |
| Wykres 5. Problemy dotyczące budynków i budowli w Gminie Łabowa. ....   | 12 |
| Wykres 6. Główni odbiorcy działań rewitalizacyjnych wg ankietowanych.....   | 12 |
| Wykres 7. Problem żywienia społeczno-gospodarczego, społecznego i przestrzenno-<br>środowiskowego według ankietowanych..... | 13 |

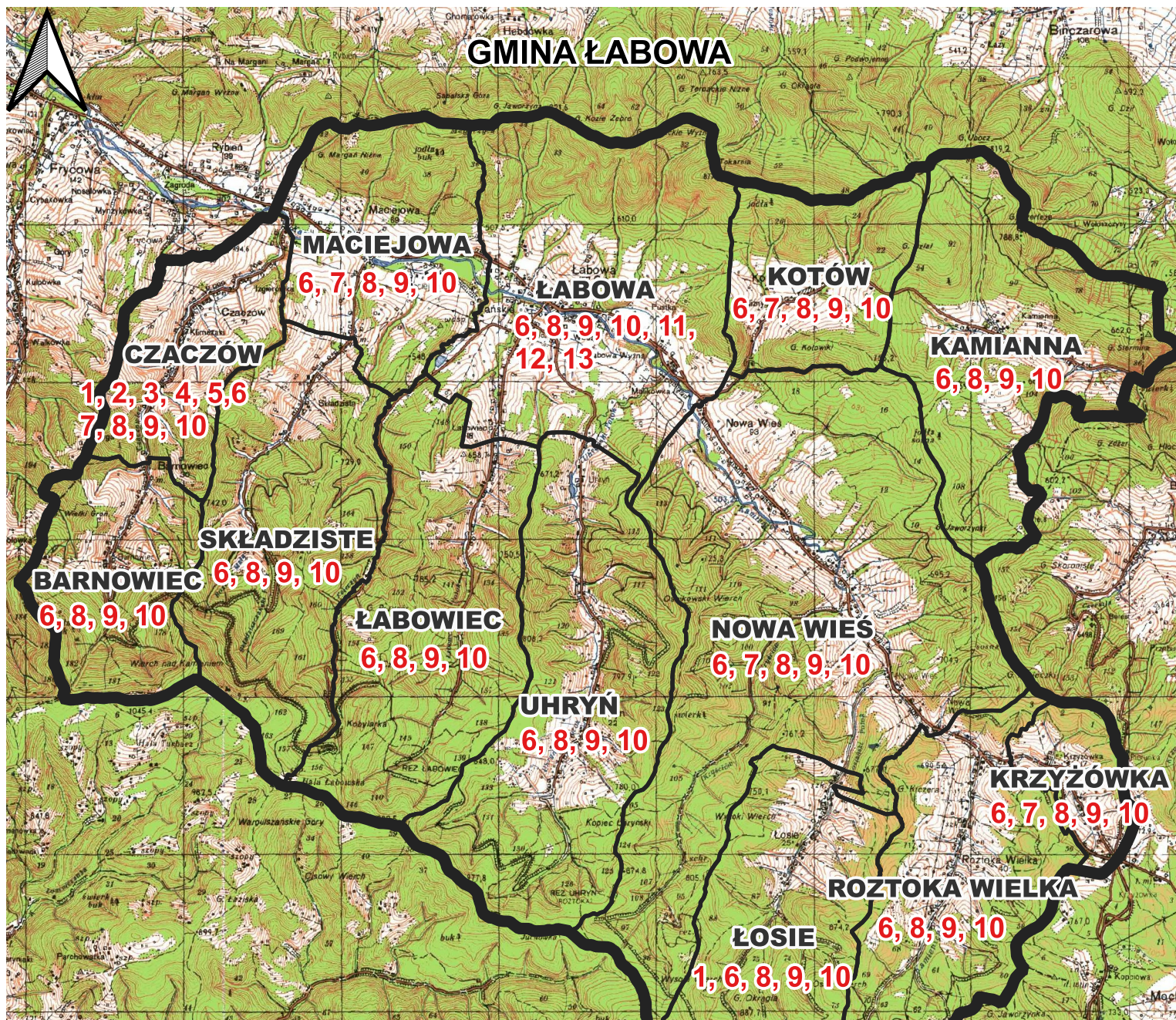
## Spis Map

|   |     |
|---|-----|
| <b>Mapa 1.</b> Krajowe i regionalne obszary strategicznej interwencji (OSI) na obszarze Małopolski<br>w odniesieniu do gminy Łabowa; Źródło: Strategia Rozwoju Województwa „Małopolska 2030”<br>..... | 25  |
| <b>Mapa 2.</b> Społeczne, ekonomiczne i środowiskowe obszary problemowe w Małopolsce<br>z wyodrębnieniem Gminy Łabowa .....   | 27  |
| <b>Mapa 3.</b> Obszary chronione na terenie Gminy Łabowa .....  | 29  |
| <b>Mapa 4.</b> Wyznaczone obszary zdegradowane na terenie gminy Łabowa.....   | 42  |
| <b>Mapa 5.</b> Mapa Gminy Łabowa obrazująca podstawowe kierunki zmian funkcjonalno-<br>przestrzennych obszaru rewitalizacji w Gminie Łabowa .....   | 57  |
| <b>Mapa 6.</b> Obszar Zdegradowany i Rewitalizacji – Czaczów (Gmina Łabowa) .....   | 58  |
| <b>Mapa 7.</b> Obszar Zdegradowany i Rewitalizacji – Kotów (Gmina Łabowa) .....   | 58  |
| <b>Mapa 8.</b> Obszar Zdegradowany i Rewitalizacji – Krzyżówka (Gmina Łabowa).....  | 59  |
| <b>Mapa 9.</b> Obszar Zdegradowany i Rewitalizacji – Maciejowa (Gmina Łabowa) .....   | 59  |
| <b>Mapa 10.</b> Obszar Zdegradowany i Rewitalizacji – Nowa Wieś (Gmina Łabowa) .....  | 60  |
| <b>Mapa nr 12.</b> Zagrożenie powodziowe, ocena ryzyka powodziowego na terenie Gminy Łabowa<br>.....  | 131 |

# Załącznik nr 1 do Gminnego Programu Rewitalizacji Gminy Łabowa na lata 2024-2030

## Podstawowe kierunki zmian funkcjonalno-przestrzennych obszaru rewitalizacji w Gminie Łabowa (mapa opracowana z wykorzystaniem mapy topograficznej)

skala 1:50000



### LEGENDA

- 1: Modernizacja boiska wraz z placem zabaw i siłownią zewnętrzną, „Czaczów Razem” - integracja mieszkańców,
- 2: „Przeciwdziałanie wykluczeniu cyfrowemu”,
- 3: „Czaczów - łączy pokolenia”,
- 4: „Przedsiębiorca - rozwój Czaczowa”,
- 5: „Czaczów - językowe czwartecki”,
- 6: Aktywizacja społeczno-zawodowa osób pozostających bez zatrudnienia,
- 7: „Młody duchem” - aktywizacja kulturalno-społeczna osób starszych,
- 8: „Sport to zdrowie” - edukacja sportowa dla dzieci i młodzieży,
- 9: Promocja kultury i tradycji lokalnych
- 10: Bezpieczny na drodze,
- 11: Promocja oferty turystyczno-kulturalnej Gminy Łabowa,
- 12: Wzmocnienie kadr przedsiębiorstw z terenu Gminy Łabowa oraz wsparcie przedsiębiorczości,
- 13: Podniesienie kompetencji kluczowych uczniów szkół podstawowych