
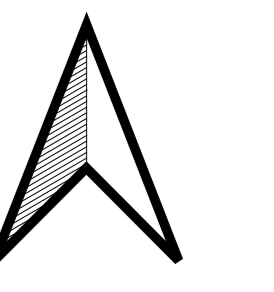


# MAPA OBSZARU ZDEGRADOWANEGO I OBSZARU REWITALIZACJI W GMINIE ŁABOWA

Załącznik nr 3  
do Uchwały Rady Gminy Łabowa  
z dnia.....







EPSG:2178 **1:5 000**



**OBRĘB KOTÓW**

**KOTÓW**

## LEGENDA

-  GRANICA GMINY ŁABOWA
-  GRANICE OBRĘBÓW
-  OBSZAR REWITALIZACJI
-  OBSZAR ZDEGRADOWANY

